

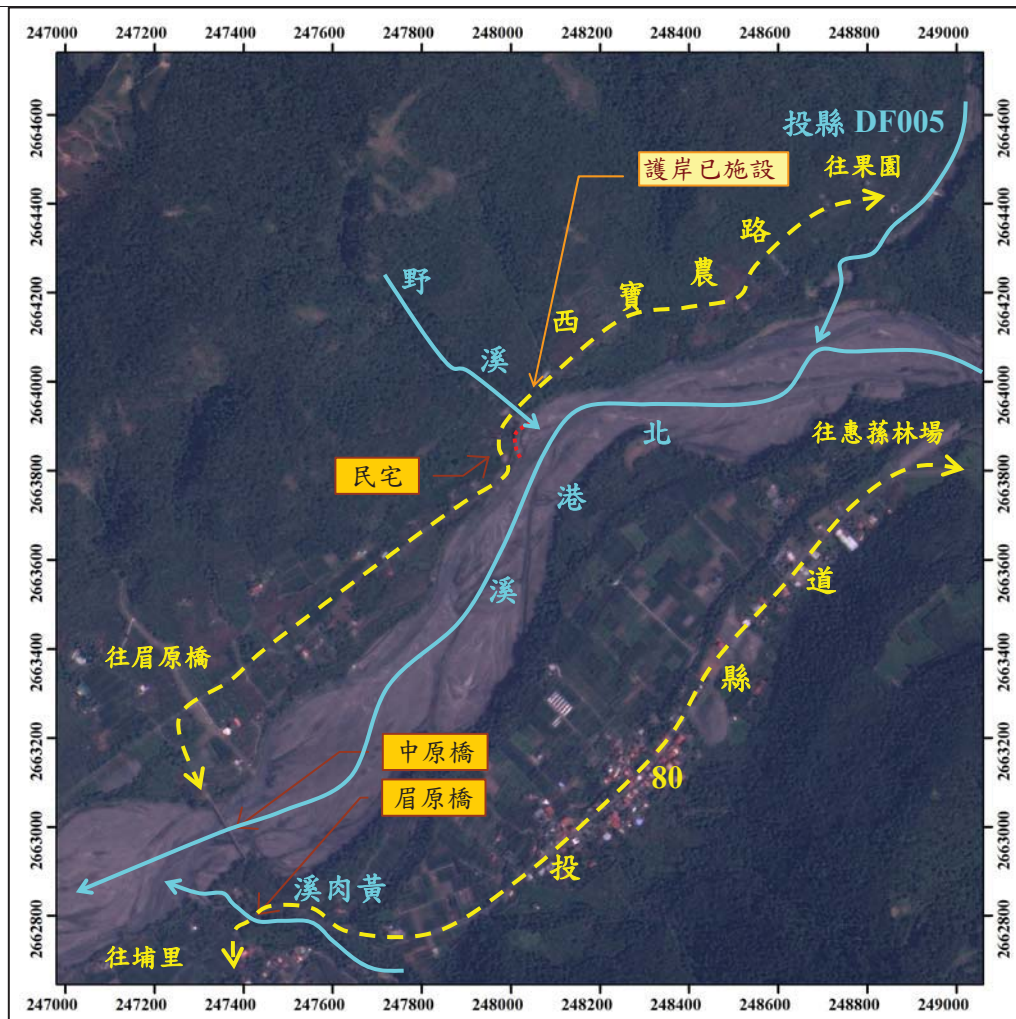
101 年 0610 豪雨災例復勘報告

101 年 0610 豪雨-南投仁愛-002

復勘日期：102 年 5 月 15 日

一、災區復勘現況(1/3)

災害案件編號	101 年 0610 豪雨-南投仁愛-002	
災區行政區域	南投縣仁愛鄉互助村	
災害類型	洪水	
災害發生時間	101 年 6 月 10 日 17 時 00 分	
復勘日期	102 年 5 月 15 日	
植被覆蓋情況	植生調查之覆蓋度與所占空間區分等級： <input type="checkbox"/> A(<5%) <input type="checkbox"/> B(5-25%) <input type="checkbox"/> C(26-50%) <input type="checkbox"/> D(51-75%) <input checked="" type="checkbox"/> E(76-100%)	
工程改善措施紀錄	權責機關	水土保持局南投分局
	執行期間	101 年 7 月至 101 年 9 月
	工程內容概述與執行情況	水土保持局南投分局執行「北港溪眉原橋護岸緊急處理工程」，完成右岸頂沖段非岩盤區域箱籠護岸工程，並清除中原橋上游右岸野溪溢出河道堆積於路面之土砂。
災害潛勢(環境變異說明)	野溪仍有淘刷西寶農路基礎造成道路中斷可能，建議可設置重機械待命，清理路面土砂維持交通。	

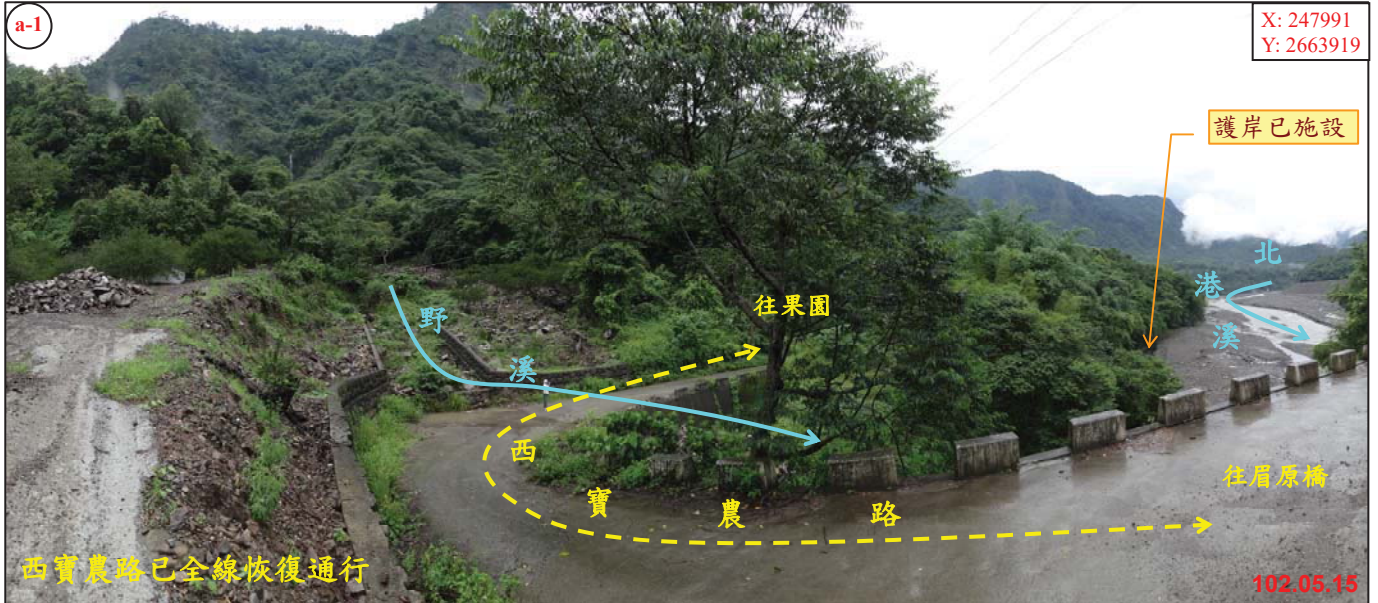


101年0610豪雨災例復勘報告

101年0610豪雨-南投仁愛-002

復勘日期：102年5月15日

一、災區復勘現況(2/3)




101年0610豪雨災例復勘報告

101年0610豪雨-南投仁愛-002

復勘日期：102年5月15日

一、災區復勘現況(3/3)



101年0610豪雨災例復勘報告

101年0610豪雨-南投仁愛-002

復勘日期：102年5月15日

二、災區照片比較(1/2)



101年0610豪雨災例復勘報告

101年0610豪雨-南投仁愛-002

復勘日期：102年5月15日

二、災區照片比較(2/2)

