

101 年 0610 豪雨災例復勘報告

101 年 0610 豪雨-南投信義-001

復勘日期：102 年 6 月 05 日

一、災區復勘現況(1/4)

災害案件編號	101 年 0610 豪雨-南投信義-001	
災區行政區域	南投縣信義鄉神木村	
災害類型	土石流、洪水	
災害發生時間	101 年 6 月 11 日 19 時 00 分	
復勘日期	102 年 6 月 05 日	
植被覆蓋情況	植生調查之覆蓋度與所占空間區分等級： <input type="checkbox"/> A(<5%) <input type="checkbox"/> B(5-25%) <input type="checkbox"/> C(26-50%) <input checked="" type="checkbox"/> D(51-75%) <input type="checkbox"/> E(76-100%)	
工程改善措施紀錄	權責機關	水利署第四河川局、南投縣政府、林務局
	執行期間	101 年 6 月至 101 年 7 月(水利署第四河川局) 101 年 6 月至 102 年 10 月(南投縣政府) 101 年 12 月至 102 年 9 月(林務局)
	工程內容概述與執行情況	1. 災後水利署第四河川局進行堰塞湖緊急降挖工程。 2. 南投縣政府於頭坑溪上游施作單及娜橋目前已完工，執行「101 和社溪神和橋下游疏濬作業」，和社溪堆積土砂持續清淤中，和社溪護岸護岸施工中。 3. 林務局南投林區管理處執行「101 年度頭坑野溪災修工程」，目前頭坑溪護岸、防砂壩施作中。
災害潛勢 (環境變異說明)	頭坑溪源頭崩塌裸露，大量土石堆積河道，和社溪土石嚴重淤積束縮通洪斷面仍有土砂災害的潛勢。因土砂堆積量大，建議注意防災避難疏散。	



101 年 0610 豪雨災例復勘報告

101 年 0610 豪雨-南投信義-001

復勘日期：102 年 6 月 05 日

一、災區復勘現況(2/4)

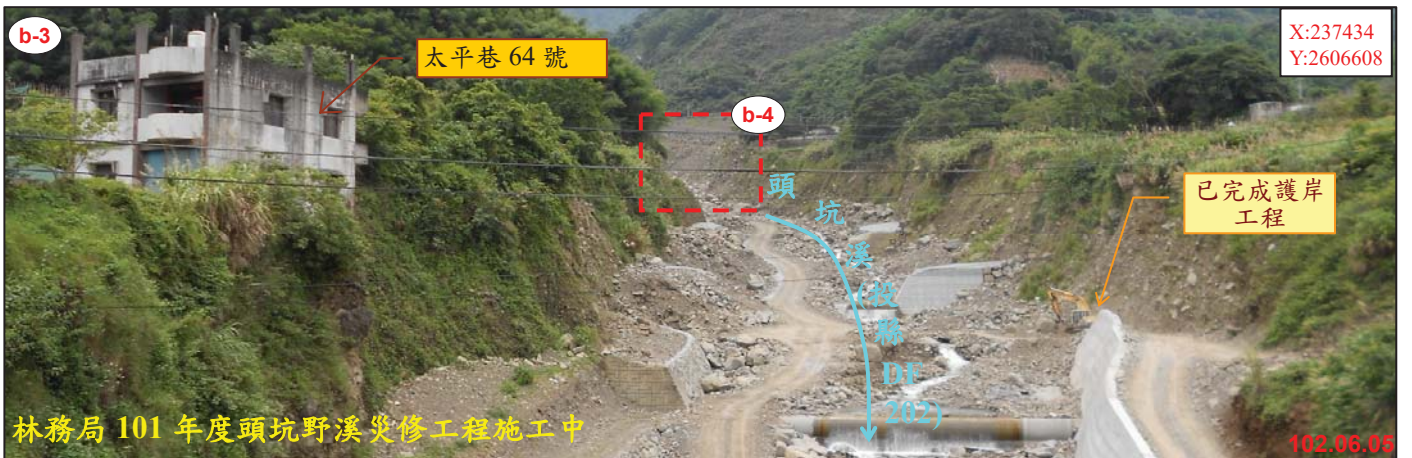
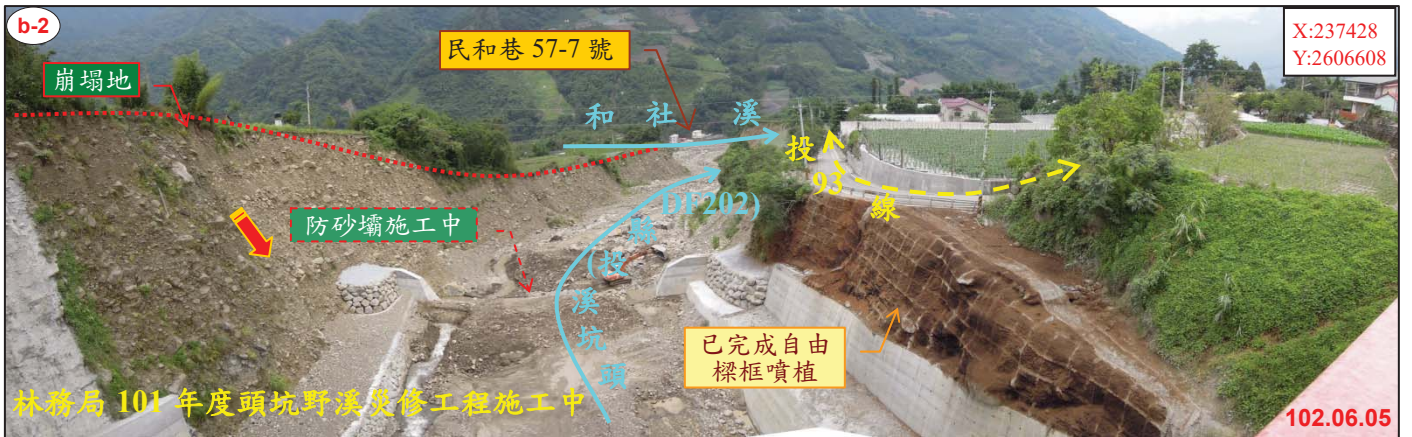


101年0610豪雨災例復勘報告

101年0610豪雨-南投信義-001

復勘日期：102年6月05日

一、災區復勘現況(3/4)

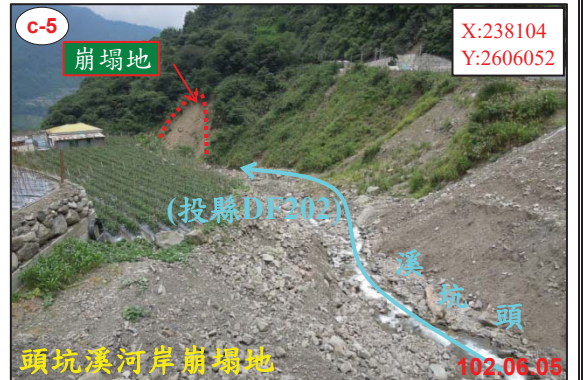



101年0610豪雨災例復勘報告

101年0610豪雨-南投信義-001

復勘日期：102年6月05日

一、災區復勘現況(4/4)



101年0610豪雨災例復勘報告

101年0610豪雨-南投信義-001

復勘日期：102年6月05日

二、災區照片比較(1/2)



101年0610豪雨災例復勘報告

101年0610豪雨-南投信義-001

復勘日期：102年6月05日

二、災區照片比較(2/2)

