

101 年 0610 豪雨災例復勘報告

101 年 0610 豪雨-台東大武-001

復勘日期：102 年 5 月 29 日

一、災區復勘現況(1/3)

災害案件編號	101 年 0610 豪雨-台東大武-001	
災區行政區域	台東縣大武鄉大鳥村	
災害類型	崩塌	
災害發生時間	101 年 6 月 14 日 14 時 00 分	
復勘日期	102 年 5 月 29 日	
植被覆蓋情況	植生調查之覆蓋度與所占空間區分等級： <input type="checkbox"/> A(<5%) <input type="checkbox"/> B(5-25%) <input type="checkbox"/> C(26-50%) <input type="checkbox"/> D(51-75%) <input checked="" type="checkbox"/> E(76-100%)	
工程改善措施紀錄	權責機關	臺灣鐵路管理局
	執行期間	101 年 6 月至 101 年 10 月
	工程內容概述與執行情況	臺灣鐵路管理局於災後緊急疏通土石，並派緊機具人員進駐災區監控蝕溝。之後進行蝕溝靜水池改善工程，施做鋼軌樁格柵配合菱形鐵絲網，攔阻土石避免進入軌道區域。目前工程已施作完成。
災害潛勢(環境變異說明)	原致災蝕溝下游排水溝增設鋼軌樁格柵攔阻土石，蝕溝仍可能造成邊坡災害影響鐵道交通。建議定期疏通蝕溝靜水池。	

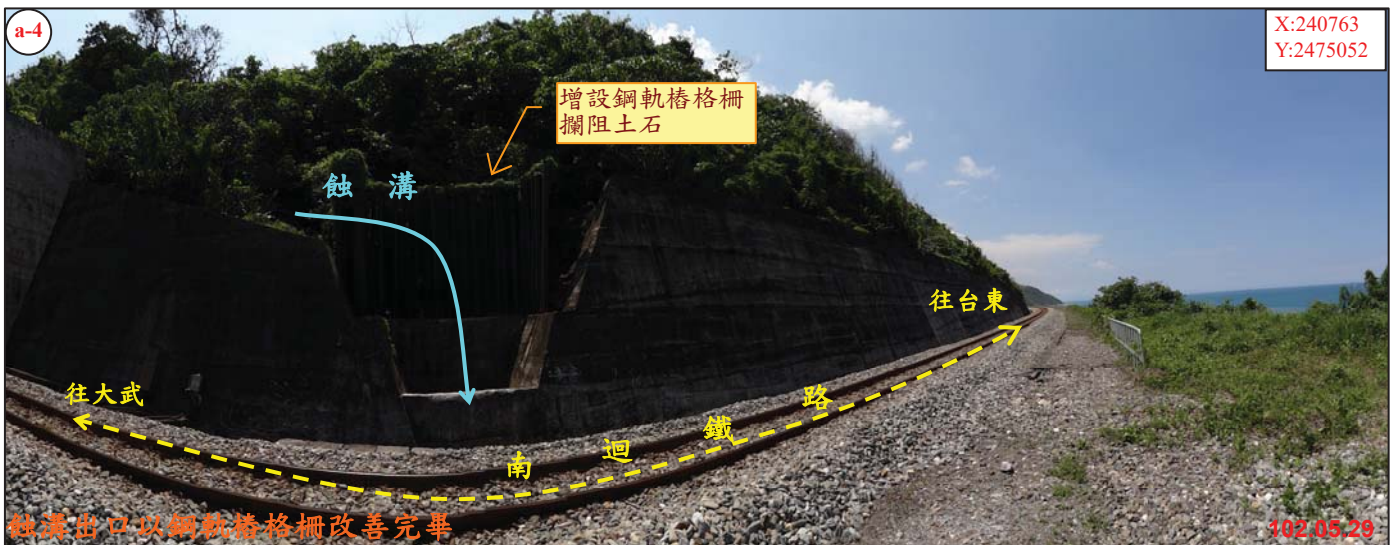


101年0610豪雨災例復勘報告

101年0610豪雨-台東大武-001

復勘日期：102年5月29日

一、災區復勘現況(2/3)

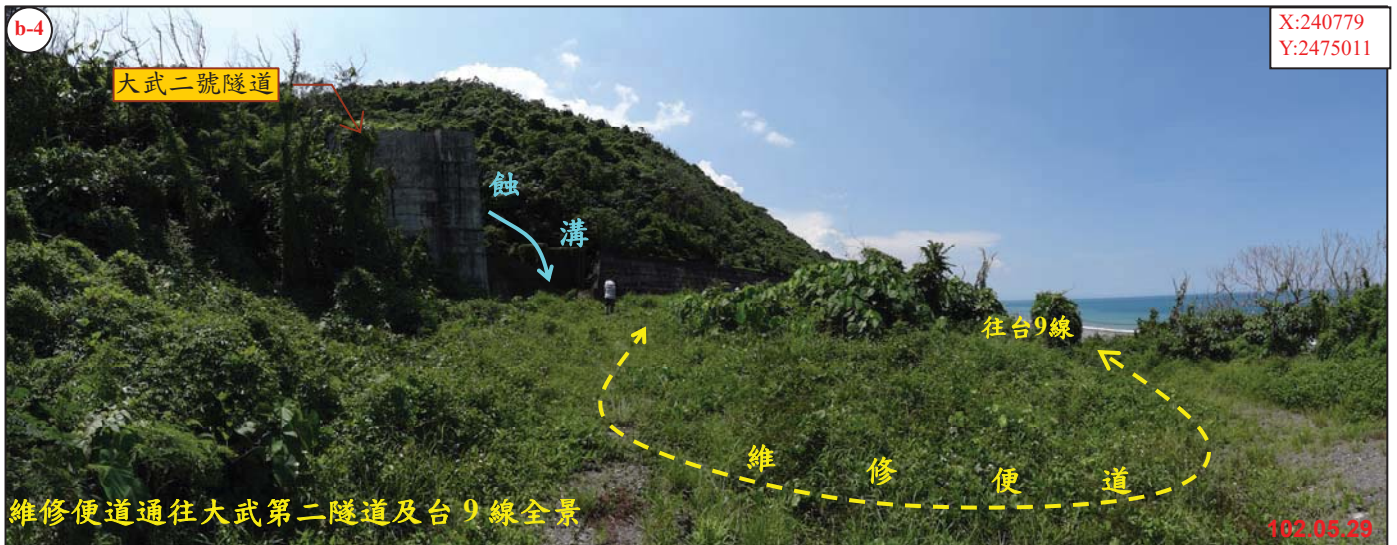
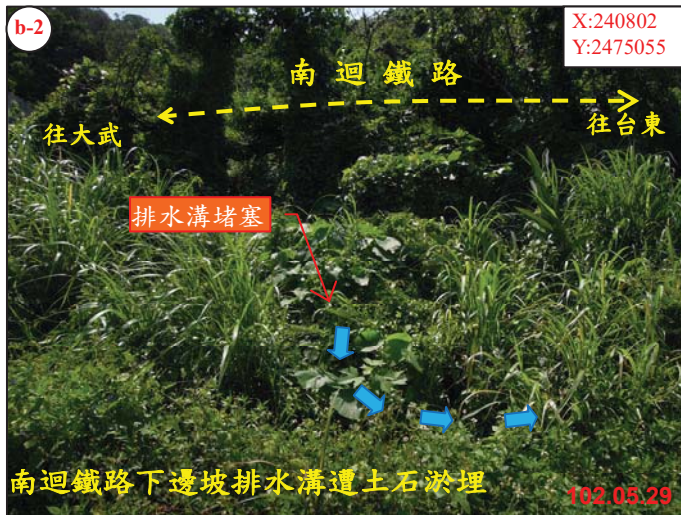
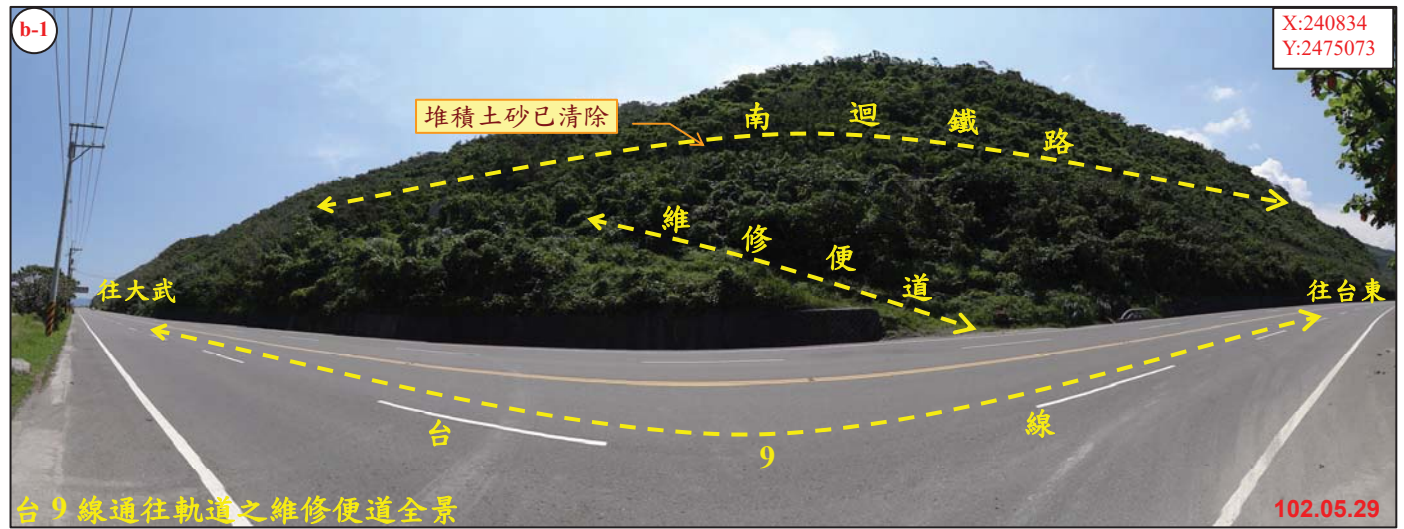


101年0610豪雨災例復勘報告

101年0610豪雨-台東大武-001

復勘日期：102年5月29日

一、災區復勘現況(3/3)


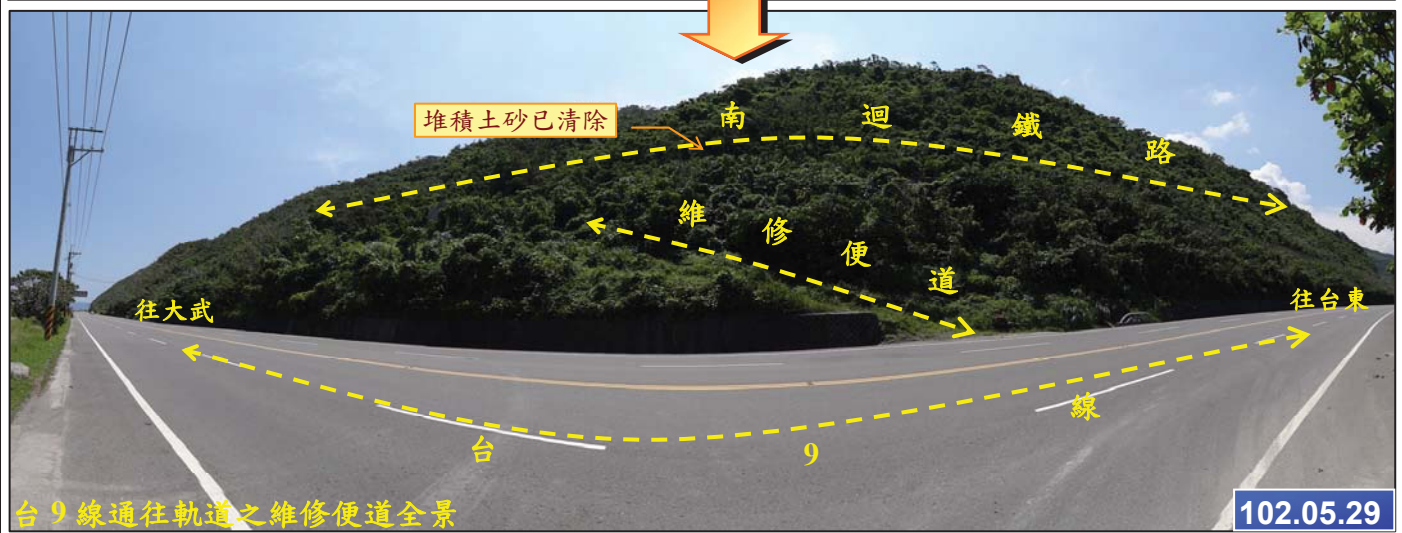
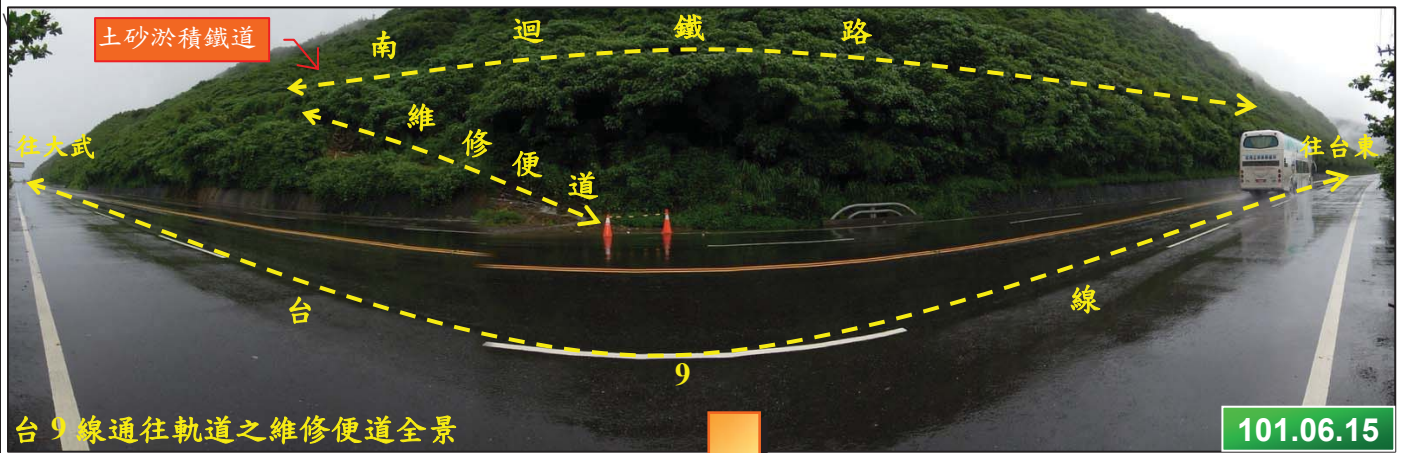


101年0610豪雨災例復勘報告

101年0610豪雨-台東大武-001

復勘日期：102年5月29日

二、災區照片比較(1/2)



101年0610豪雨災例復勘報告

101年0610豪雨-台東大武-001

復勘日期：102年5月29日

二、災區照片比較(2/2)

