

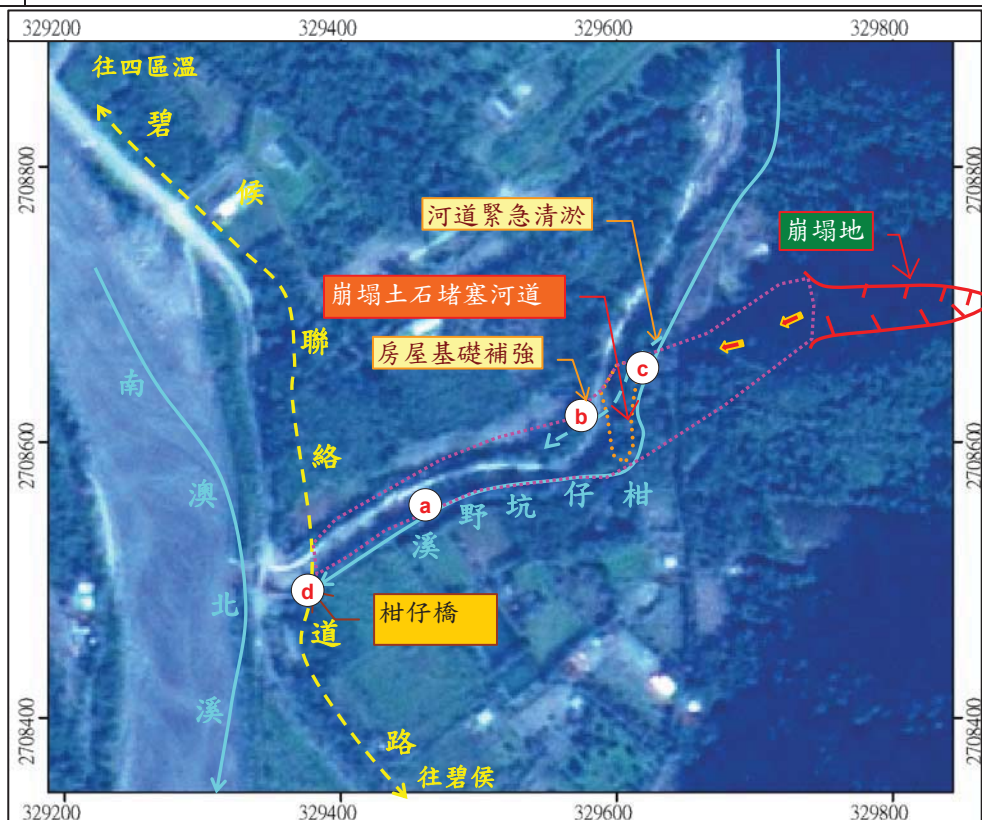
101 年蘇拉颱風災例復勘報告

101 年蘇拉颱風-宜蘭南澳-002

復勘日期：102 年 5 月 21 日

一、災區復勘現況(1/3)

災害案件編號	101 年蘇拉颱風-宜蘭南澳-002	
災區行政區域	宜蘭縣南澳鄉碧候村	
災害類型	洪水、崩塌	
災害發生時間	101 年 8 月 2 日 2 時 00 分	
復勘日期	102 年 5 月 21 日	
植被覆蓋情況	植生調查之覆蓋度與所占空間區分等級： <input type="checkbox"/> A(<5%) <input type="checkbox"/> B(5-25%) <input type="checkbox"/> C(26-50%) <input checked="" type="checkbox"/> D(51-75%) <input type="checkbox"/> E(76-100%)	
工程改善措施紀錄	權責機關	1.宜蘭縣政府 2.水土保持局臺北分局
	執行期間	101 年 8 月至 101 年 12 月(宜蘭縣政府) 102 年 5 月至 102 年 10 月(水土保持局)
	工程內容概述與執行情況	宜蘭縣政府南澳鄉公所於災後執行「南澳鄉 101 年度道路、水利及土石流災害緊急搶修開口契約工程」，針對柑仔坑野溪進行土石清淤工作。水土保持局臺北分局執行「柑仔坑野溪治理工程」，預定整治河道約 350 公尺，包含固床工、護岸、基礎保護工及護坦工等設施，並針對河道清淤。工程已完成發包，尚未進場施作。
災害潛勢 (環境變異說明)	崩塌地下游河段目前嚴重淤積，河道堵塞仍有溪水越堤漫流的可能性，影響右岸民宅、道路與農田的安全。建議發布豪雨預報時應注意雨量資訊，宣導民眾撤離避難。	



101 年蘇拉颱風災例復勘報告

101 年蘇拉颱風-宜蘭南澳-002

復勘日期：102 年 5 月 21 日

一、災區復勘現況(2/3)



101 年蘇拉颱風災例復勘報告

101 年蘇拉颱風-宜蘭南澳-002

復勘日期：102 年 5 月 21 日

一、災區復勘現況(3/3)





101 年蘇拉颱風災例復勘報告

101 年蘇拉颱風-宜蘭南澳-002

復勘日期：102 年 5 月 21 日

二、災區照片比較(1/2)



101年蘇拉颱風災例復勘報告

101年蘇拉颱風-宜蘭南澳-002

復勘日期：102年5月21日

二、災區照片比較(2/2)

