

102 年其他災例復勘報告

102 年其他-嘉義阿里山-001

復勘日期：103 年 5 月 26 日

一、災區復勘現況(1/3)

災害案件編號	102 年其他-嘉義阿里山-001	
災區行政區域	嘉義縣阿里山鄉豐山村	
災害類型	土石流(嘉縣 DF039)	
災害發生時間	102 年 7 月 6 日 15 時	
復勘日期	103 年 5 月 26 日	
植被覆蓋情況	植生調查之覆蓋度與所占空間區分等級： <input type="checkbox"/> A(<5%) <input type="checkbox"/> B(5-25%) <input checked="" type="checkbox"/> C(26-50%) <input type="checkbox"/> D(51-75%) <input type="checkbox"/> E(76-100%)	
工程改善措施紀錄	權責機關	1.嘉義縣政府
	執行期間	嘉義縣阿里山鄉公所派員緊急搶修道路(嘉義縣政府)(102.07)
	工程內容概述與執行情況	往中心嶺部落聯絡道經鄉公所緊急搶修後，復勘時仍損毀無法通行，聯絡道之過水路面下方管涵無法發揮作用，當地居民已改行駛行鼓吊橋或繞道行駛。
災害潛勢(環境變異說明)	災區上邊坡裸露崩塌面範圍廣大，崩塌地上仍有留大量崩積土方，若遭遇較極端之氣候如颱風、地震、豪雨等情形，坡面仍可能再次因雨水沖蝕或地震外力影響擴大，崩落土石直接堆積於河道，恐影響河道通水斷面，並造成土石流災害。 建議颱風或豪雨時加強宣導鄰近崩塌地之保全民宅人員疏散避難。	



註 1：坐標採 TWD97

註 2：遙測影像拍攝日期為 2011 年 10 月。

註 3：拍攝方位角係以磁北方向 0 度順時針方向測至目標物之水平角。

102 年其他災例復勘報告

102 年其他-嘉義阿里山-001

復勘日期：103 年 5 月 26 日

一、災區復勘現況(2/3)


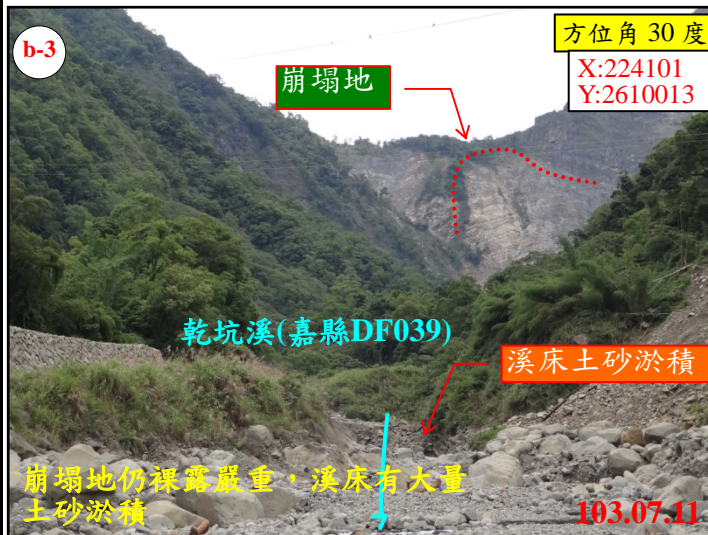


102 年其他災例復勘報告

102 年其他-嘉義阿里山-001

復勘日期：103 年 5 月 26 日

一、災區復勘現況(3/3)

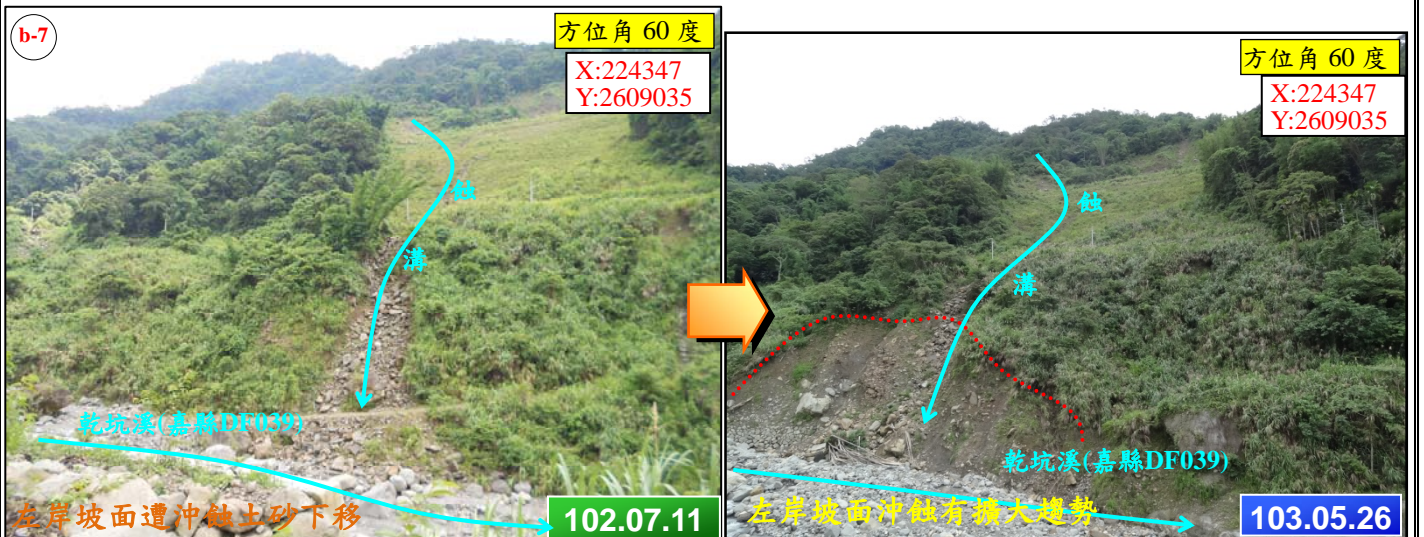


102 年其他災例復勘報告

102 年其他-嘉義阿里山-001

復勘日期：103 年 5 月 26 日

二、災區照片比較(1/3)



102 年其他災例復勘報告

102 年其他-嘉義阿里山-001

復勘日期：103 年 5 月 26 日

二、災區照片比較(2/3)

