

# 102 年菲特颱風復勘報告

102 年菲特颱風-桃園復興-001

復勘日期：109 年 10 月 18 日

## 一、災區復勘現況(1/2)

災害案件編號	102 年菲特颱風-桃園復興-001	
災區行政區域	桃園市復興區華陵里	
災害類型	崩塌(沖蝕)	
災害發生時間	102 年 10 月 6 日 16 時 00 分	
復勘日期	109 年 10 月 18 日	
植被覆蓋情況	植生調查之覆蓋度與所占空間區分等級： <input type="checkbox"/> A(<5%) <input type="checkbox"/> B(5-25%) <input type="checkbox"/> C(26-50%) <input type="checkbox"/> D(51-75%) <input checked="" type="checkbox"/> E(76-100%)	
工程改善措施紀錄	權責機關	公路總局第一區養護工程處
	執行期間	
	工程內容概述與執行情況	道路土砂清除及增設擋水設施。
災害潛勢(環境變異說明)	受菲特颱風影響，復興區華陵里台七線道路邊坡，經豪雨沖刷再次崩塌，土砂順沿坡面快速滑落並沖刷形成沖蝕溝。道路護欄遭崩落土石撞毀。道路現況已修復完畢，且邊坡植生恢復良好。	



註 1：坐標為 TWD97

註 2：影像來源：google map；影像拍攝日期為 2019 年 8 月。


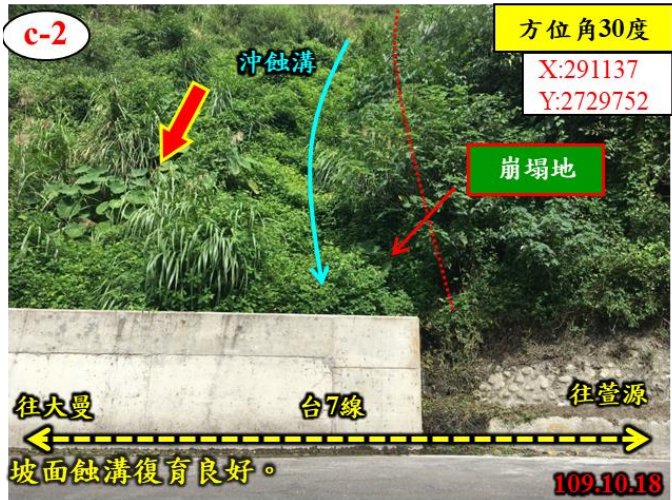
註 3：拍攝方位角係以磁北方向 0 度順時針方向測至目標物之水平角。

# 102 年菲特颱風復勘報告

102 年菲特颱風-桃園復興-001

復勘日期：109 年 10 月 18 日

## 一、災區復勘現況(2/2)




# 102 年菲特颱風復勘報告

102 年菲特颱風-桃園復興-001

復勘日期：109 年 10 月 18 日

## 二、災區照片比較(1/2)



# 102 年菲特颱風復勘報告

102 年菲特颱風-桃園復興-001

復勘日期：109 年 10 月 18 日

## 二、災區照片比較(2/2)

