

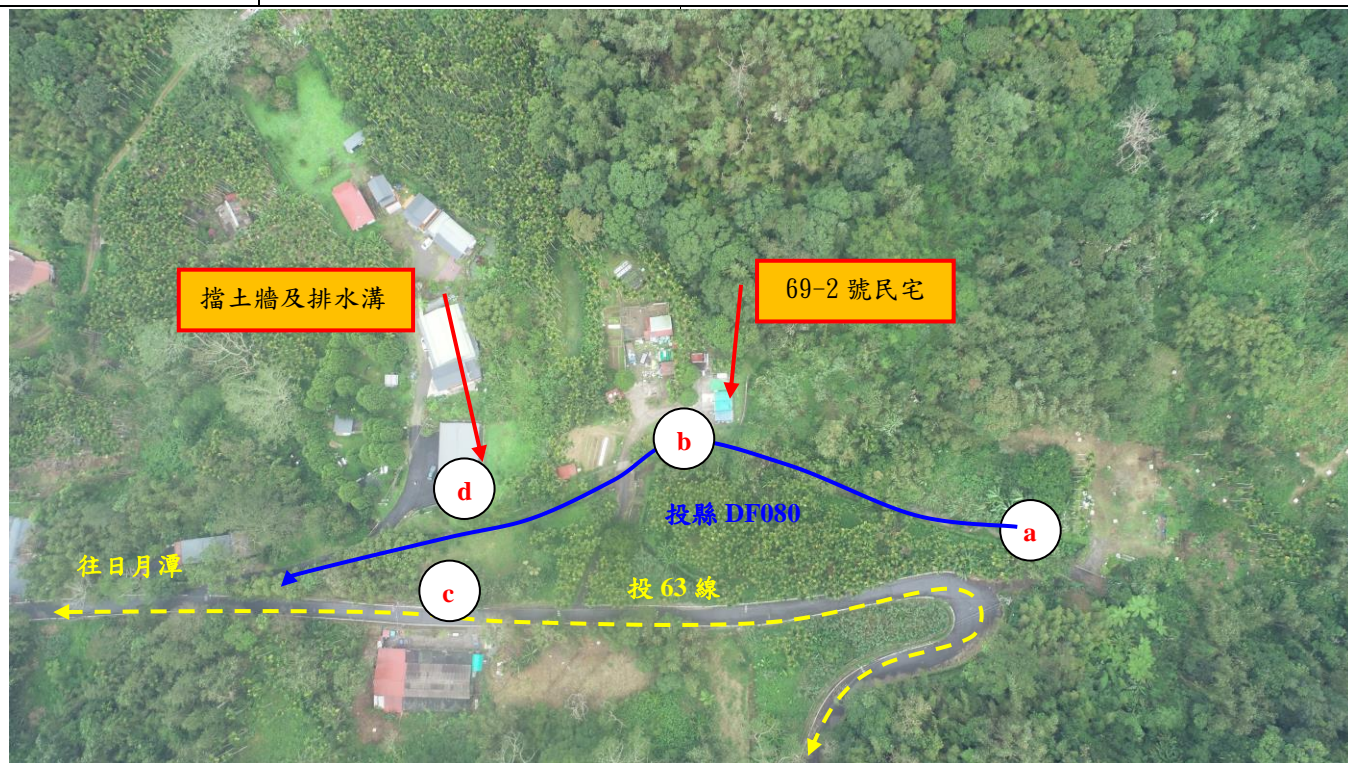
102 年蘇力颱風災例復勘報告

102 年蘇力颱風-南投魚池-001

復勘日期：107 年 11 月 02 日

一、災區復勘現況(1/3)

災害案件編號	102 年蘇力颱風-南投魚池-001	
災區行政區域	南投縣魚池鄉日月村	
災害類型	土石流	
災害發生時間	102 年 7 月 13 日 07 時 0 分	
復勘日期	107 年 11 月 02 日	
植被覆蓋情況	植生調查之覆蓋度與所占空間區分等級： <input type="checkbox"/> A(<5%) <input type="checkbox"/> B(5-25%) <input type="checkbox"/> C(26-50%) <input type="checkbox"/> D(51-75%) <input checked="" type="checkbox"/> E(76-100%)	
工程改善措施紀錄	權責機關	林務局
	執行期間	103 年
	工程內容概述與執行情況	投縣 DF080 施作防砂壩
災害潛勢 (環境變異說明)	復勘時投縣 DF080 右支流新設置防砂壩及護岸調整河道坡度及流路，河道內雜草叢生。建議颱風或豪雨前適時疏濬。	



註 1：坐標為 TWD97

註 2：影像來源：無人空中載具拍攝；影像拍攝日期為 2018 年 11 月 02 日。

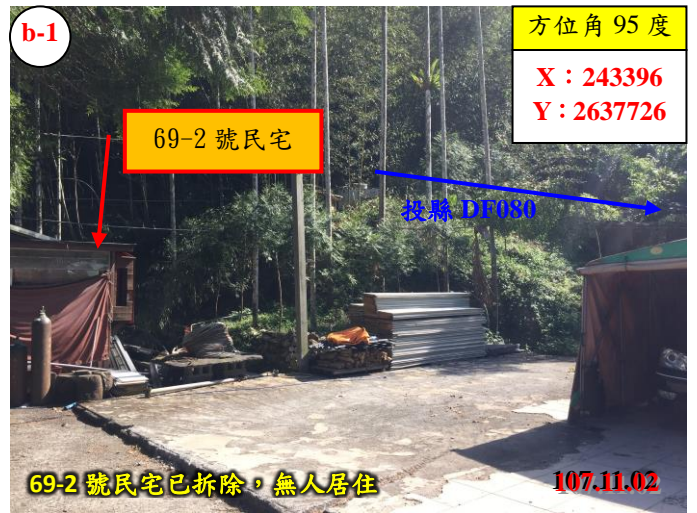
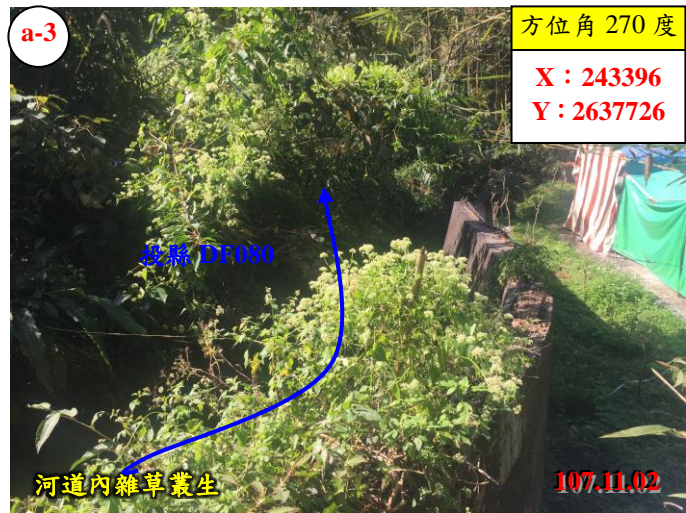
註 3：拍攝方位角係以磁北方向 45 度順時針方向測至目標物之水平角。

102 年蘇力颱風災例復勘報告

102 年蘇力颱風-南投魚池-001

複勘日期：107 年 11 月 02 日

一、災區復勘現況(2/3)



102 年蘇力颱風災例復勘報告

102 年蘇力颱風-南投魚池-001

復勘日期：107 年 11 月 02 日

一、災區復勘現況(3/3)




102 年蘇力颱風災例復勘報告

102 年蘇力颱風-南投魚池-001

復勘日期：107 年 11 月 02 日

二、災區照片比較(1/2)



102 年蘇力颱風災例復勘報告

102 年蘇力颱風-南投魚池-001

復勘日期：107 年 11 月 02 日

二、災區照片比較(2/2)

