

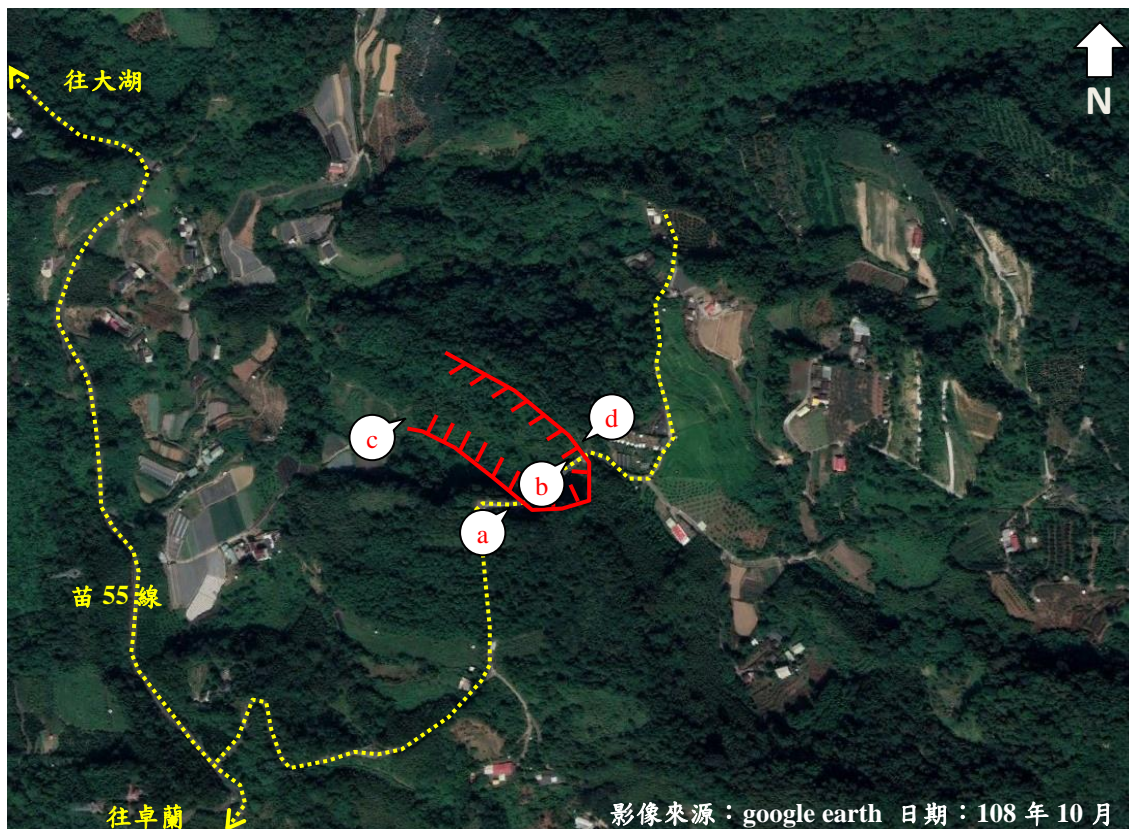
102 年蘇利颱風災例復勘報告

102 年蘇力颱風-苗栗大湖-001

復勘日期：109 年 10 月 19 日

一、災區復勘現況(1/3)

災害案件編號	102 年蘇力颱風-苗栗大湖-001	
災區行政區域	苗栗縣大湖鄉武榮村	
災害類型	崩塌(地滑)	
災害發生時間	102 年 7 月 14 日 01 時 00 分	
復勘日期	109 年 10 月 19 日	
植被覆蓋情況	植生調查之覆蓋度與所占空間區分等級： <input type="checkbox"/> A(<5%) <input type="checkbox"/> B(5-25%) <input type="checkbox"/> C(26-50%) <input type="checkbox"/> D(51-75%) <input checked="" type="checkbox"/> E(76-100%)	
工程改善措施紀錄	權責機關	苗栗縣政府
	執行期間	103 ~105 年
	工程內容概述與執行情況	苗 55 線支線產業道路崩落處已施作橋樑工程恢復交通通行，崩塌坡面已大致恢復植生。
災害潛勢(環境變異說明)	受蘇力颱風影響，大湖鄉武榮村 8 鄰聯絡道路發生崩塌災害，造成苗 55 線支線產業道路雙向交通中斷。新作橋樑工程已於 105 年 3 月完工通車，崩塌坡面現況植生恢復良好。	



註 1：坐標為 TWD97

註 2：影像來源：Google earth；影像拍攝日期為 2019 年 10 月。

註 3：拍攝方位角係以磁北方向 0 度順時針方向測至目標物之水平角。

102年蘇利颱風災例復勘報告

102年蘇力颱風-苗栗大湖-001

復勘日期：109年10月19日

一、災區復勘現況(2/3)



102 年蘇利颱風災例復勘報告

102 年蘇力颱風-苗栗大湖-001

複勘日期：109 年 10 月 19 日

一、災區復勘現況(3/3)





102 年蘇利颱風災例復勘報告

102 年蘇力颱風-苗栗大湖-001

復勘日期：109 年 10 月 19 日

二、災區照片比較(1/3)





102 年蘇利颱風災例復勘報告

102 年蘇力颱風-苗栗大湖-001

復勘日期：109 年 10 月 19 日

二、災區照片比較(2/3)



102 年蘇利颱風災例復勘報告

102 年蘇力颱風-苗栗大湖-001

複勘日期：109 年 10 月 19 日

二、災區照片比較(3/3)

