

103 年哈吉貝颱風災例復勘報告

103 年哈吉貝颱風-臺東大武-001

復勘日期：107 年 10 月 24 日

一、災區復勘現況(1/2)

災害案件編號	103 年哈吉貝颱風-臺東大武-001	
災區行政區域	臺東縣大武鄉大竹村	
災害類型	土石流	
災害發生時間	103 年 6 月 15 日 07 時 0 分	
復勘日期	107 年 10 月 24 日	
植被覆蓋情況	植生調查之覆蓋度與所占空間區分等級： <input type="checkbox"/> A(<5%) <input type="checkbox"/> B(5-25%) <input type="checkbox"/> C(26-50%) <input checked="" type="checkbox"/> D(51-75%) <input type="checkbox"/> E(76-100%)	
工程改善措施紀錄	權責機關	
	執行期間	
	工程內容概述與執行情況	
災害潛勢 (環境變異說明)	東縣 DF164 支流流域仍有大量土砂堆積，邊坡經常於降雨後發生大小規模不等之崩塌。建議颱風或豪雨前，請保全住戶先行避難。	



註 1：坐標為 TWD97

註 2：影像來源：無人空中載具拍攝；影像拍攝日期為 2018 年 10 月 24 日。

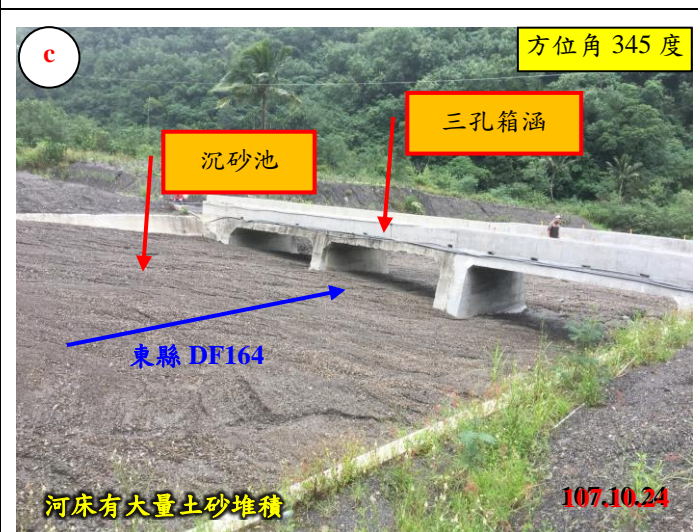

註 3：拍攝方位角係以磁北方向 0 度順時針方向測至目標物之水平角。

103 年哈吉貝颱風災例復勘報告

103 年哈吉貝颱風-臺東大武-001

復勘日期：107 年 10 月 24 日

一、災區復勘現況(2/2)



103 年哈吉貝颱風災例復勘報告

103 年哈吉貝颱風-臺東大武-001

復勘日期：107 年 10 月 24 日

二、災區照片比較(1/1)


c

方位角 150 度



a1

方位角 110 度



d1

方位角 345 度

