

# 104 年杜鵑颱風復勘報告

104 年杜鵑颱風-新北坪林-001

復勘日期：109 年 10 月 19 日

## 一、災區復勘現況(1/2)

災害案件編號	104 年杜鵑颱風-新北坪林-001	
災區行政區域	新北市坪林區粗窟里	
災害類型	崩塌(沖蝕)	
災害發生時間	104 年 9 月 28 日 23 時 00 分	
復勘日期	109 年 10 月 19 日	
植被覆蓋情況	植生調查之覆蓋度與所占空間區分等級： <input type="checkbox"/> A(<5%) <input type="checkbox"/> B(5-25%) <input type="checkbox"/> C(26-50%) <input type="checkbox"/> D(51-75%) <input checked="" type="checkbox"/> E(76-100%)	
工程改善措施紀錄	權責機關	
	執行期間	
	工程內容概述與執行情況	
災害潛勢(環境變異說明)	受杜鵑颱風影響，台 9 線 34K 上方一處邊坡發生地滑，崩落土石及地表水沿既有蝕溝沖落，造成沖蝕溝擴大，並波及路旁一戶民宅。沖蝕溝經整治後，現況已恢復植生，地滑區陷落處因植生覆蓋佳已不明顯，初步判釋並無滑動現象。	



註 1：坐標為 TWD97

註 2：影像來源：google map；影像拍攝日期為 2018 年 10 月。

註 3：拍攝方位角係以磁北方向 0 度順時針方向測至目標物之水平角。

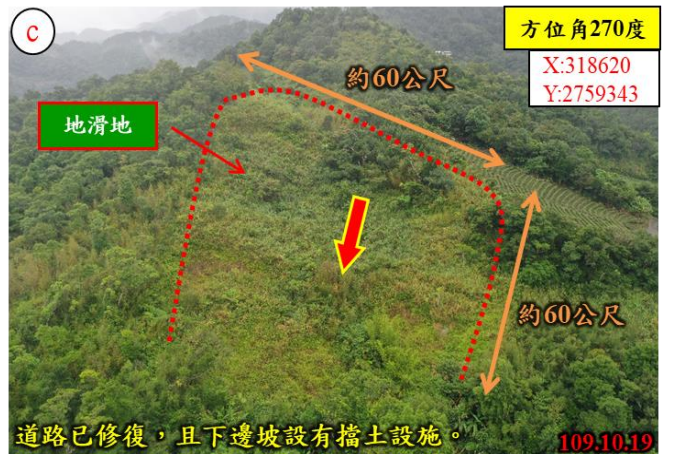


# 104年杜鵑颱風復勘報告

104年杜鵑颱風-新北坪林-001

復勘日期：109年10月19日

## 一、災區復勘現況(2/2)




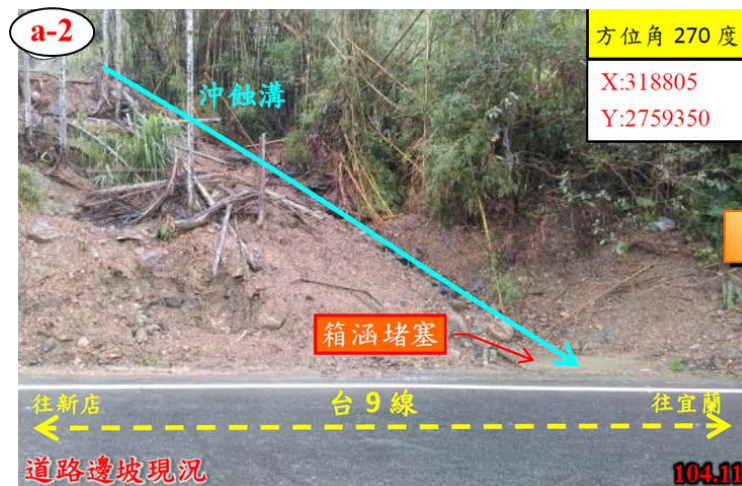


# 104 年杜鵑颱風復勘報告

104 年杜鵑颱風-新北坪林-001

復勘日期：109 年 10 月 19 日

## 二、災區照片比較(1/2)





# 104 年杜鵑颱風復勘報告

104 年杜鵑颱風-新北坪林-001

復勘日期：109 年 10 月 19 日

## 二、災區照片比較(2/2)

