

# 104 年蘇迪勒颱風重大土砂災例復勘報告

104 年蘇迪勒颱風-新北新店-010

復勘日期：109 年 10 月 22 日

## 一、災區復勘現況(1/2)

災害案件編號	104 年蘇迪勒颱風-新北新店-010		
災區行政區域	新北市新店區廣興里		
災害類型	崩塌(沖蝕)		
災害發生時間	104 年 8 月 8 日 06 時 00 分		
復勘日期	109 年 10 月 22 日		
植被覆蓋情況	植生調查之覆蓋度與所占空間區分等級： <input type="checkbox"/> A(<5%) <input type="checkbox"/> B(5-25%) <input type="checkbox"/> C(26-50%) <input type="checkbox"/> D(51-75%) <input checked="" type="checkbox"/> E(76-100%)		
工程改善措施紀錄	權責機關		
	執行期間		
	工程內容概述與執行情況		
災害潛勢(環境變異說明)	本災害位區為新北市新店區廣興里平廣路一段 30 號旁於蘇迪勒颱風期間有兩處崩塌；經現場調查後，崩塌地現況並無擴大，現場植生生長良好。		



註 1：坐標為 TWD97

註 2：影像來源：水保局勘災協力團隊；影像拍攝日期為 2020 年 10 月。


註 3：拍攝方位角係以磁北方向 0 度順時針方向測至目標物之水平角。

# 104年蘇迪勒颱風重大土砂災例復勘報告

104年蘇迪勒颱風-新北新店-010

復勘日期：109年10月22日

## 一、災區復勘現況(2/2)





# 104年蘇迪勒颱風重大土砂災例復勘報告

104年蘇迪勒颱風-新北新店-010

復勘日期：109年10月22日

## 二、災區照片比較(1/2)



# 104 年蘇迪勒颱風重大土砂災例復勘報告

104 年蘇迪勒颱風-新北新店-010

復勘日期：109 年 10 月 22 日

## 二、災區照片比較(2/2)

