

104 年蘇迪勒颱風災例復勘報告

104 年蘇迪勒颱風-新北新店-013

復勘日期：106 年 11 月 07 日

一、災區復勘現況(1/3)

災害案件編號	104 年蘇迪勒颱風-新北新店-013	
災區行政區域	新北市新店區廣興里	
災害類型	土石流	
災害發生時間	104 年 8 月 7 日 8 時 00 分	
復勘日期	106 年 11 月 07 日	
植被覆蓋情況	植生調查之覆蓋度與所占空間區分等級： <input type="checkbox"/> A(<5%) <input type="checkbox"/> B(5-25%) <input type="checkbox"/> C(26-50%) <input checked="" type="checkbox"/> D(51-75%) <input type="checkbox"/> E(76-100%)	
工程改善措施紀錄	權責機關	
	執行期間	
	工程內容 概述與執行情況	河道內設置防砂壩、固床工及砌石護岸，現況良好。
災害潛勢 (環境變異說明)	野溪崩落土石來源主要來自於河岸，現況已施作防砂壩、護岸、固床工及植生等野溪治理工程。暫無立即致災風險，唯颱風豪雨期間仍應持續觀察河道土砂運移情形。	



註 1：坐標為 TWD97

註 2：影像來源：無人空中載具拍攝；影像拍攝日期為 2017 年 11 月 7 日。

註 3：拍攝方位角係以磁北方向 60 度順時針方向測至目標物之水平角。

104 年蘇迪勒颱風災例復勘報告

104 年蘇迪勒颱風-新北新店-013

復勘日期：106 年 11 月 07 日

一、災區復勘現況(2/3)

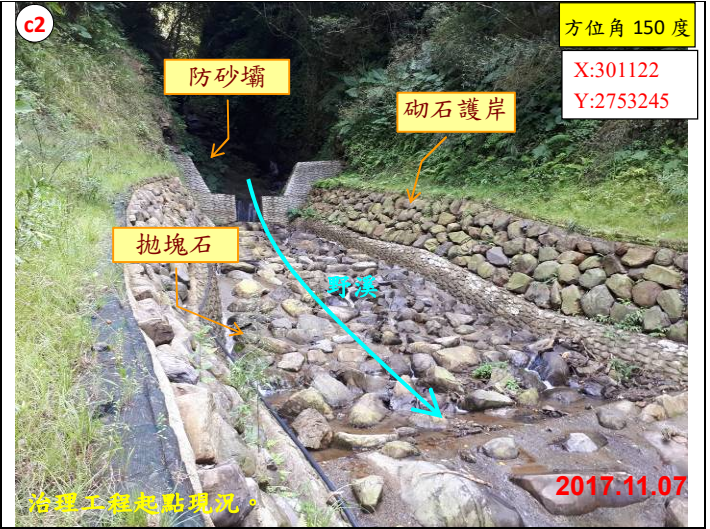
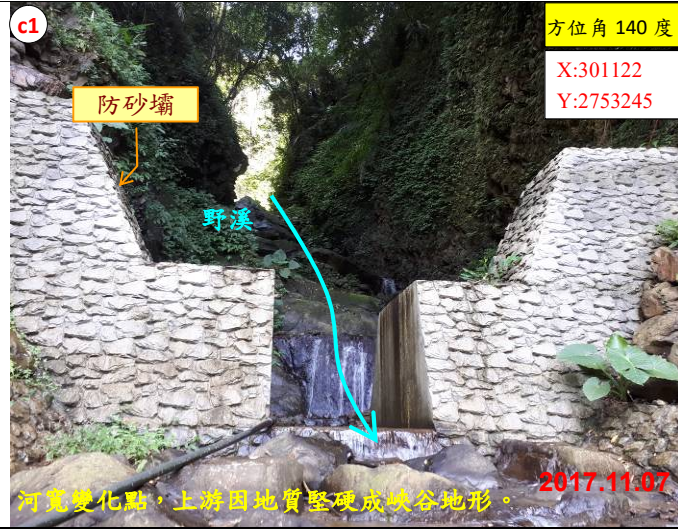


104年蘇迪勒颱風災例復勘報告

104年蘇迪勒颱風-新北新店-013

復勘日期：106年11月07日

一、災區復勘現況(3/3)

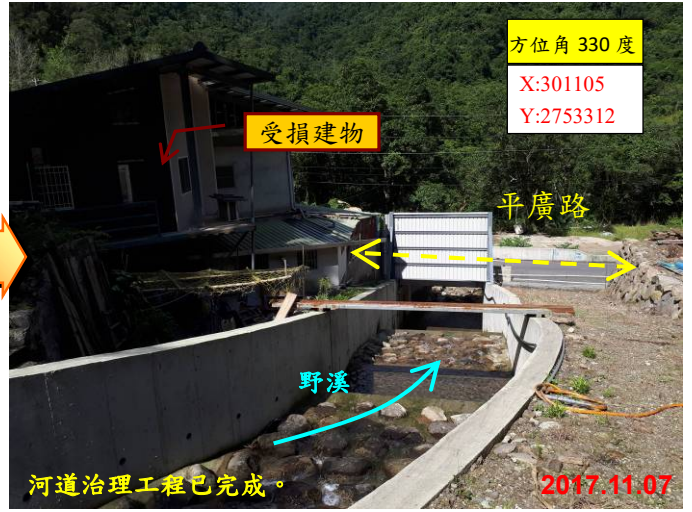


104 年蘇迪勒颱風災例復勘報告

104 年蘇迪勒颱風-新北新店-013

復勘日期：106 年 11 月 07 日

二、災區照片比較(1/2)



104 年蘇迪勒颱風災例復勘報告

104 年蘇迪勒颱風-新北新店-013

復勘日期：106 年 11 月 07 日

二、災區照片比較(2/2)

