

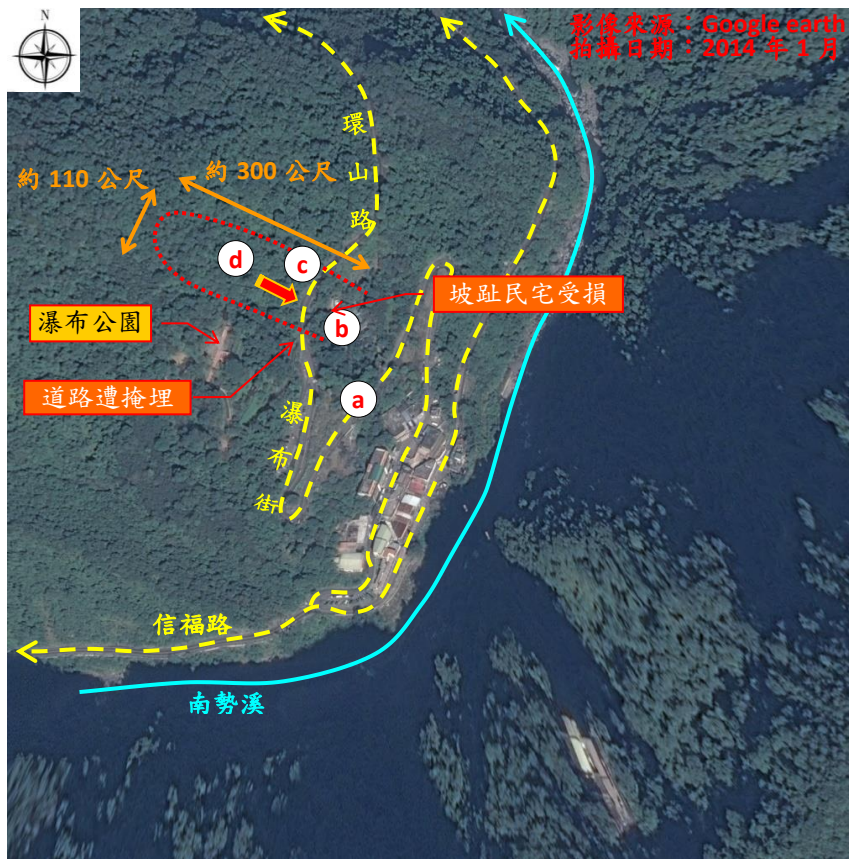
104 年蘇迪勒颱風災例復勘報告

104 年蘇迪勒颱風-新北烏來-003

復勘日期：105 年 6 月 3 日

一、災區復勘現況(1/2)

災害案件編號	104 年蘇迪勒颱風-新北烏來-003	
災區行政區域	新北市烏來區烏來里	
災害類型	崩塌	
災害發生時間	104 年 8 月 8 日 6 時 00 分	
復勘日期	105 年 6 月 3 日	
植被覆蓋情況	植生調查之覆蓋度與所占空間區分等級： <input type="checkbox"/> A(<5%) <input type="checkbox"/> B(5-25%) <input type="checkbox"/> C(26-50%) <input checked="" type="checkbox"/> D(51-75%) <input type="checkbox"/> E(76-100%)	
工程改善措施紀錄	權責機關	新北市政府農業局
	執行期間	104 年 12 月~105 年 5 月
	工程內容概述與執行情況	原先遭沖蝕之邊坡採混凝土噴漿保護，坡面設置縱橫向排水溝，坡趾設置管涵銜接道路排水系統；遭沖毀之環山路，暫以路基墊高方式通行。
災害潛勢(環境變異說明)	原先發生災害之主因，係蘇迪勒颱風降下超大豪雨，致使瀑布公園旁厚層崩積層沿土研界面崩滑，造成道路中斷。經整治後，道路上邊坡坡面以混凝土噴漿護坡，於坡面設置縱橫向排水系統，並於坡趾設置涵管導排至道路排水系統，避免坡面土壤沖蝕之情形。	



註 1：坐標為 TWD97

註 2：影像來源：google earth；影像拍攝日期為 2014 年 1 月。


註 3：拍攝方位角係以磁北方向 0 度順時針方向測至目標物之水平角。

104年蘇迪勒颱風災例復勘報告

104年蘇迪勒颱風-新北烏來-003

復勘日期：105年6月3日

一、災區復勘現況(2/2)



104年蘇迪勒颱風災例復勘報告

104年蘇迪勒颱風-新北烏來-003

複勘日期：105年6月3日

二、災區照片比較(1/2)




104 年蘇迪勒颱風災例復勘報告

104 年蘇迪勒颱風-新北烏來-003

復勘日期：105 年 6 月 3 日

二、災區照片比較(2/2)

c2



d1

