

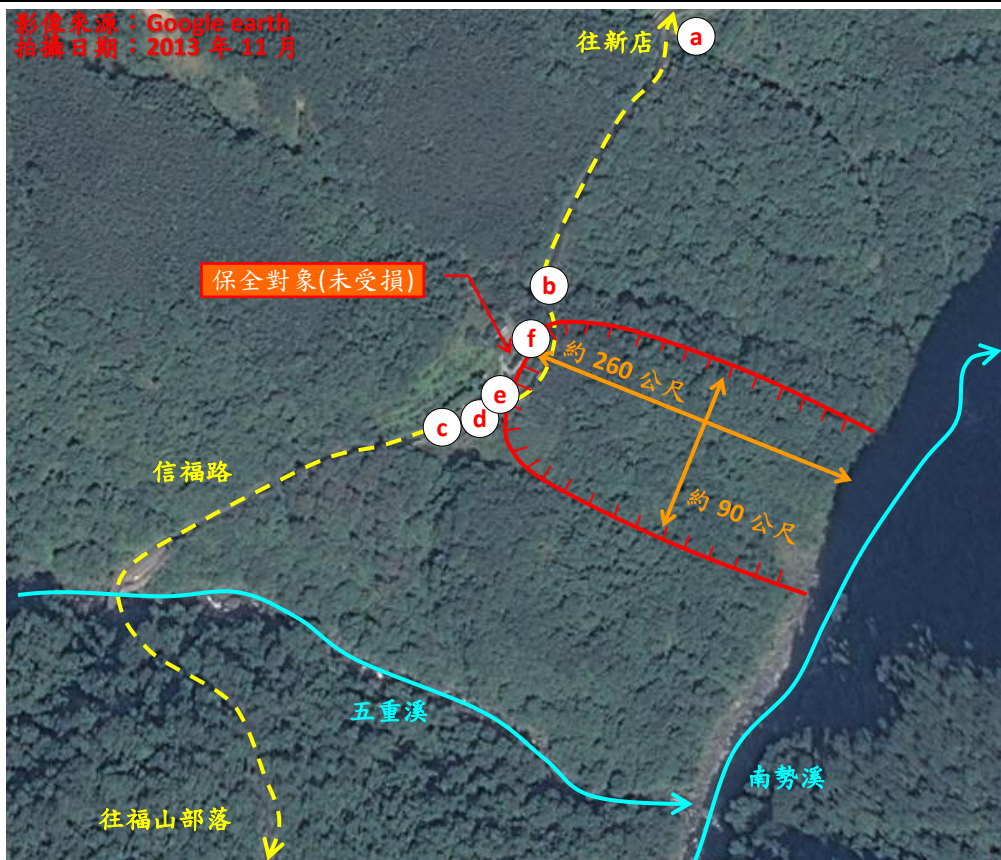
104 年蘇迪勒颱風災例復勘報告

104 年蘇迪勒颱風-新北烏來-004

復勘日期：108 年 10 月 20 日

一、災區復勘現況(1/2)

災害案件編號	104 年蘇迪勒颱風-新北烏來-004	
災區行政區域	新北市烏來區信賢里	
災害類型	崩塌(山崩)	
災害發生時間	104 年 8 月 8 日 5 時 00 分	
復勘日期	108 年 10 月 20 日	
植被覆蓋情況	植生調查之覆蓋度與所占空間區分等級： <input type="checkbox"/> A(<5%) <input type="checkbox"/> B(5-25%) <input type="checkbox"/> C(26-50%) <input type="checkbox"/> D(51-75%) <input checked="" type="checkbox"/> E(76-100%)	
工程改善措施 紀錄	權責機關	水土保持局臺北分局
	執行期間	107 年 3 月 1 日至 107 年 9 月 28 日
	工程內容 概述與執 行情況	崩塌發生初期僅針對信福路土砂清除，裸露坡面暫以帆布覆蓋保護，後續由水土保持局臺北分局進行整治，工程為「信福路 150 號大崩塌地處理工程」施作自由樑型框噴植護坡及噴漿溝等整治工程。
災害潛勢 (環境變異說明)	原先發生災害之主因，係蘇迪勒颱風期間大量降雨導致邊坡發生崩塌，造成道路中斷。目前崩塌坡面已整治，且植生恢復狀況良好，崩塌範圍無擴大情事。	



註 1：坐標為 TWD97

註 2：影像來源：google earth；影像拍攝日期為 2013 年 11 月。

註 3：拍攝方位角係以磁北方向 0 度順時針方向測至目標物之水平角。

104 年蘇迪勒颱風災例復勘報告

104 年蘇迪勒颱風-新北烏來-004

復勘日期：108 年 10 月 20 日

一、災區復勘現況(2/2)

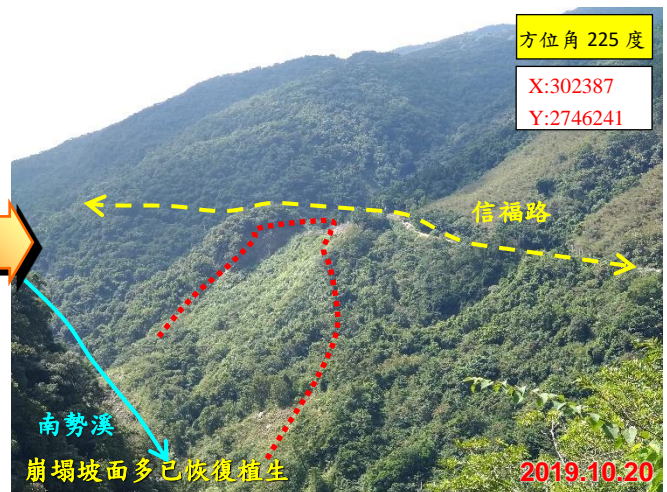
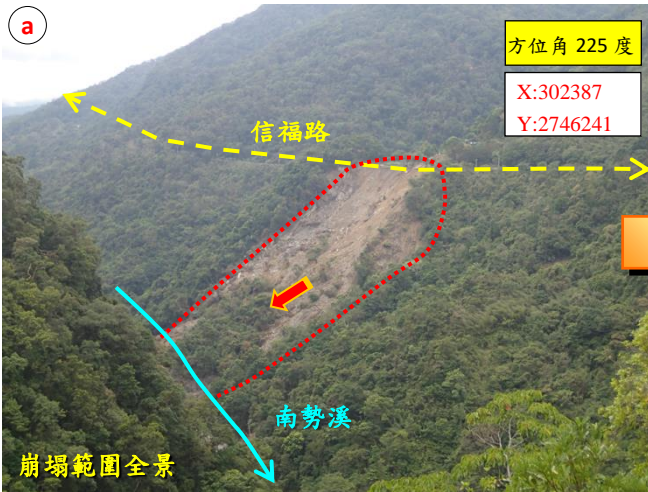


104 年蘇迪勒颱風災例復勘報告

104 年蘇迪勒颱風-新北烏來-004

複勘日期：108 年 10 月 20 日

二、災區照片比較(1/2)



104 年蘇迪勒颱風災例復勘報告

104 年蘇迪勒颱風-新北烏來-004

複勘日期：108 年 10 月 20 日

二、災區照片比較(2/2)

