

107 年其他災例復勘報告

107 年其他-苗栗南庄-001

復勘日期：108 年 6 月 4 日

一、災區復勘現況(1/2)

災害案件編號	107 年其他-苗栗南庄-001	
災區行政區域	苗栗縣南庄鄉東河村	
災害類型	崩塌(山崩)	
災害發生時間	107 年 03 月 08 日	
復勘日期	108 年 06 月 04 日	
植被覆蓋情況	植生調查之覆蓋度與所占空間區分等級： ■A(<5%) □B(5-25%) □C(26-50%) □D(51-75%) □E(76-100%)	
工程改善措施紀錄	權責機關	苗栗縣南庄鄉公所
	執行期間	
	工程內容 概述與執行情況	301 農路邊坡施設鋼軌樁。
災害潛勢 (環境變異說明)	本災害區 301 農路邊坡多處崩塌，道路毀損，目前完成道路鋼軌樁。崩落土石材料含大量塊石，易受颱風豪雨造成二度崩塌，阻塞溪水型成堰塞湖。	



註 1：坐標為 TWD97

註 2：影像來源：水保局勘災協力團隊；影像拍攝日期為 2019 年 6 月。

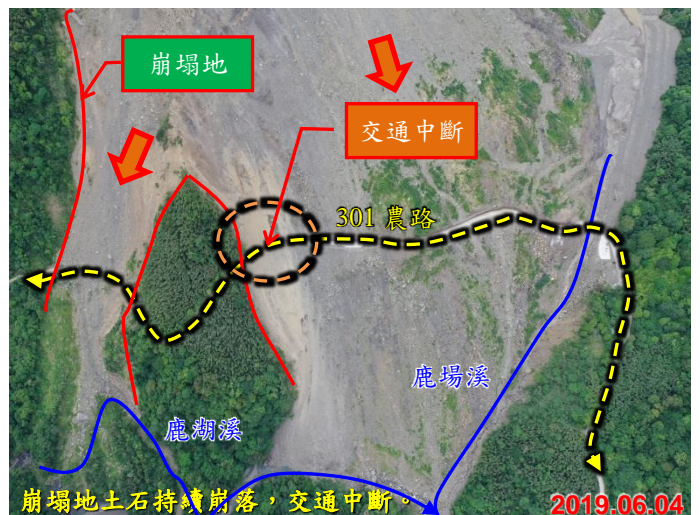
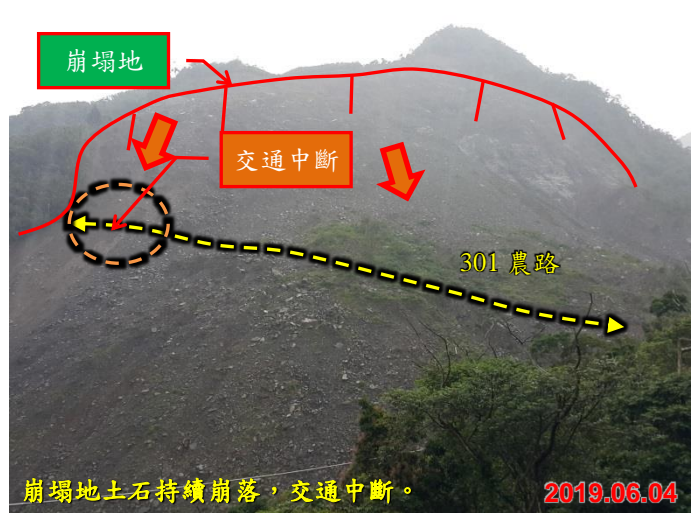
註 3：拍攝方位角係以磁北方向 135 度順時針方向測至目標物之水平角。

107年其他災例復勘報告

107年其他-苗栗南庄-001

復勘日期：108年6月4日

一、災區復勘現況(2/2)

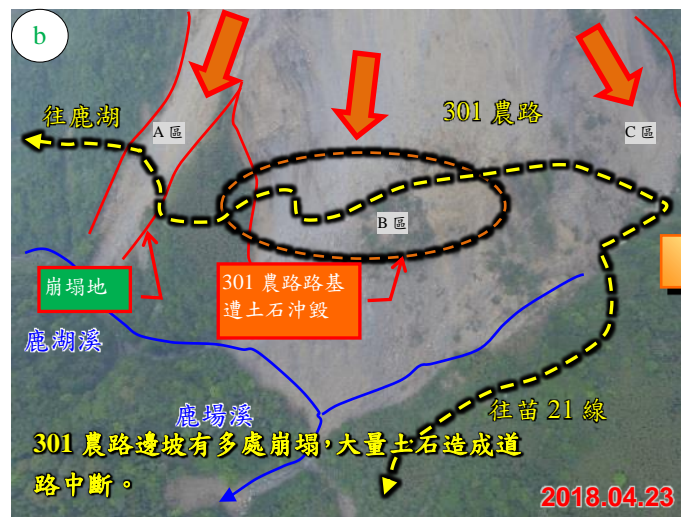


107 年其他災例復勘報告

107 年其他-苗栗南庄-001

復勘日期：108 年 6 月 4 日

二、災區照片比較(1/2)



107 年其他災例復勘報告

107 年其他-苗栗南庄-001

復勘日期：108 年 6 月 4 日

二、災區照片比較(2/2)

