

# 108 年 0815 豪雨災例復勘報告

108 年 0815 豪雨-南投仁愛-001

復勘日期：109 年 05 月 13 日

## 一、災區復勘現況(1/2)

災害案件編號	108 年 0815 豪雨-南投仁愛-001		
災區行政區域	南投縣仁愛鄉萬豐村		
災害類型	崩塌(沖蝕)		
災害發生時間	108 年 8 月 17 日 07 時 00 分		
復勘日期	109 年 5 月 13 日		
植被覆蓋情況	植生調查之覆蓋度與所占空間區分等級： ■A(<5%)    □B(5-25%)    □C(26-50%)    □D(51-75%)    □E(76-100%)		
工程改善措施紀錄	權責機關		
	執行期間		
	工程內容概述與執行情況		
災害潛勢(環境變異說明)	由於崩塌地坡面陡峭，邊坡尚未恢復植生，崩塌範圍並無擴大情形。堆積土體亦無下移情形。崩塌地上方原有農業開發已恢復植生覆蓋，另因崩塌地緊鄰投 83 線，建議豪大雨期間仍應持續觀察坡面及既有山溝土石變化情形。		



註 1：坐標為 TWD97

註 2：影像來源：Google Earth；影像拍攝日期為 2018 年 10 月。

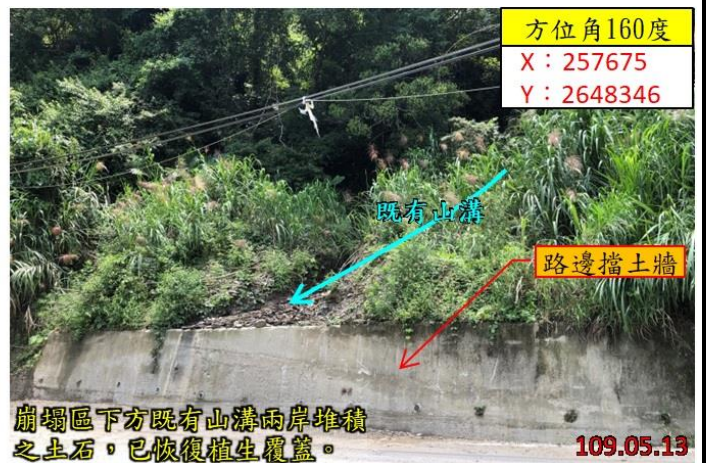
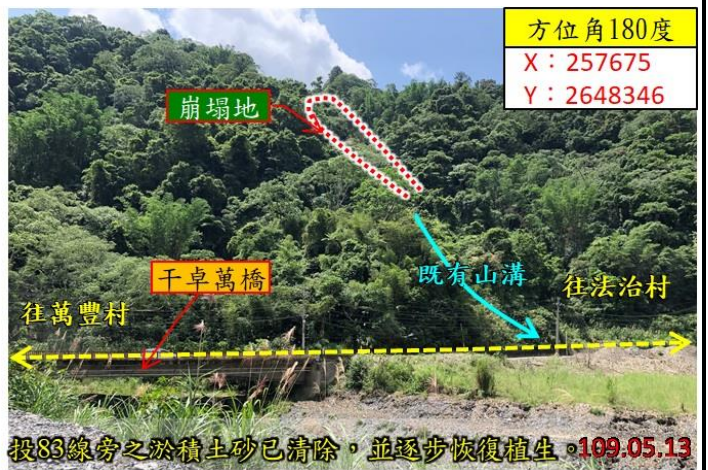
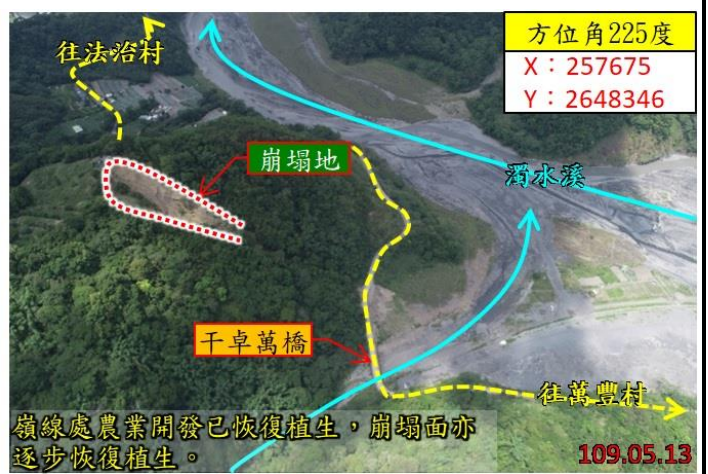
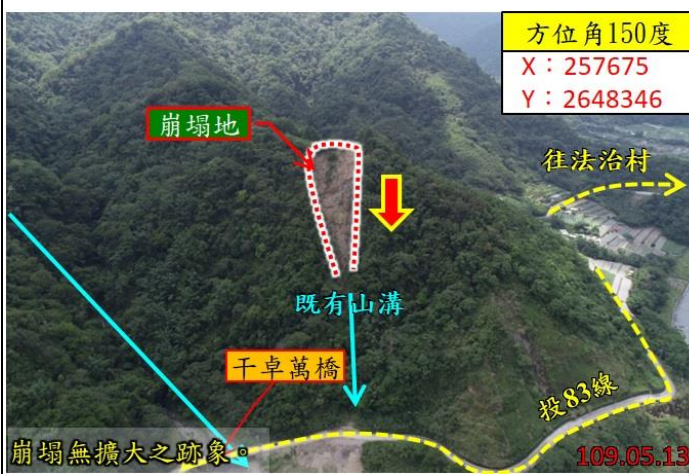
註 3：拍攝方位角係以磁北方向 0 度順時針方向測至目標物之水平角。

# 108年0815豪雨災例復勘報告

108年0815豪雨-南投仁愛-001

復勘日期：109年05月13日

## 一、災區復勘現況(2/2)

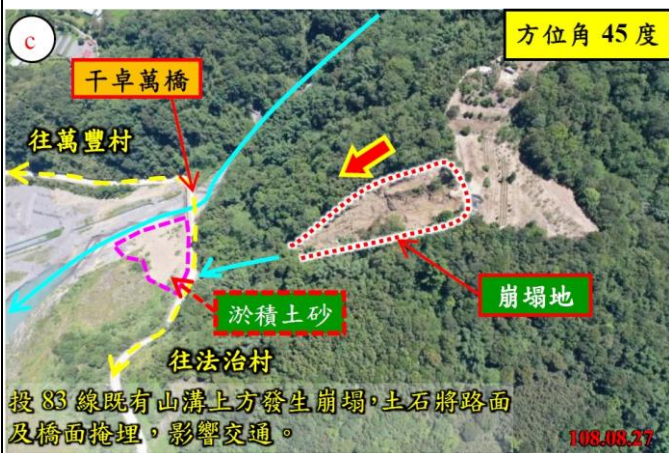
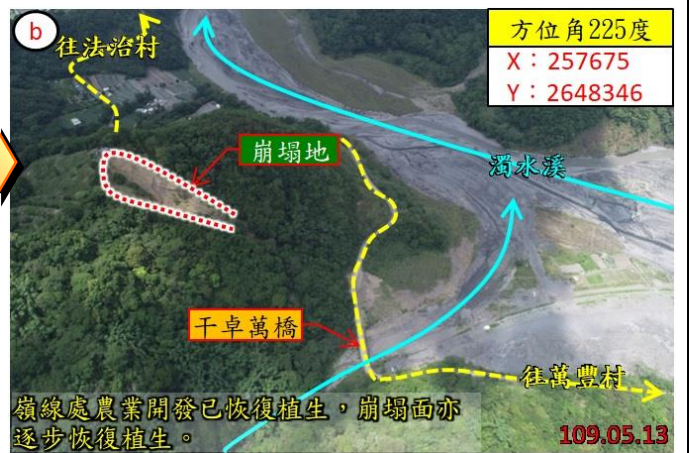


# 108年0815豪雨災例復勘報告

108年0815豪雨-南投仁愛-001

復勘日期：109年05月13日

## 二、災區照片比較(1/2)



# 108年0815豪雨災例復勘報告

108年0815豪雨-南投仁愛-001

復勘日期：109年05月13日

## 二、災區照片比較(2/2)

