

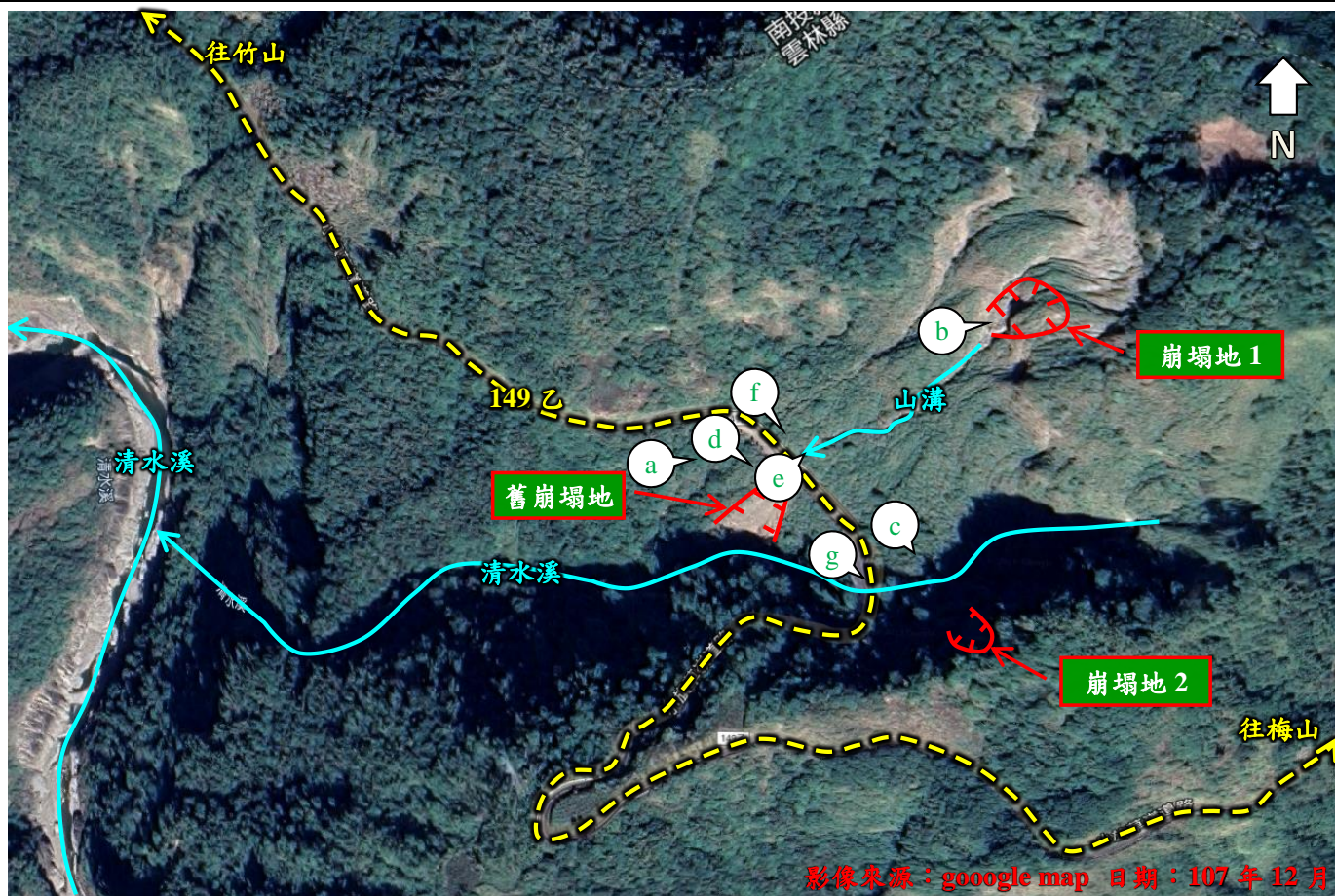
108 年其他災例復勘報告

108 年利奇馬颱風-雲林古坑-001

復勘日期：109 年 6 月 4 日

一、災區復勘現況(1/2)

災害案件編號	108 年利奇馬颱風-雲林古坑-001	
災區行政區域	雲林縣古坑鄉草嶺村	
災害類型	崩塌(山崩、沖蝕)	
災害發生時間	108 年 8 月 11 日 08 時 00 分	
復勘日期	109 年 6 月 4 日	
植被覆蓋情況	植生調查之覆蓋度與所占空間區分等級： <input type="checkbox"/> A(<5%) <input checked="" type="checkbox"/> B(5-25%) <input type="checkbox"/> C(26-50%) <input type="checkbox"/> D(51-75%) <input type="checkbox"/> E(76-100%)	
工程改善措施紀錄	權責機關	雲林縣政府
	執行期間	
	工程內容概述與執行情況	
災害潛勢(環境變異說明)	本災害區為 149 乙線 6~6.5K 道路邊坡崩塌，崩塌地現況並無擴大，且雲林縣政府已完成邊坡坡腳穩定工程。	



註 1：坐標為 TWD97

註 2：影像來源：水保局勘災協力團隊；影像拍攝日期為 2020 年 6 月。

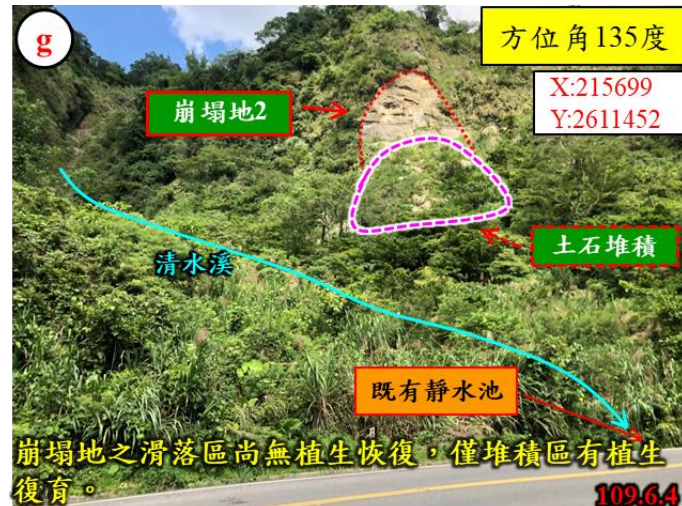
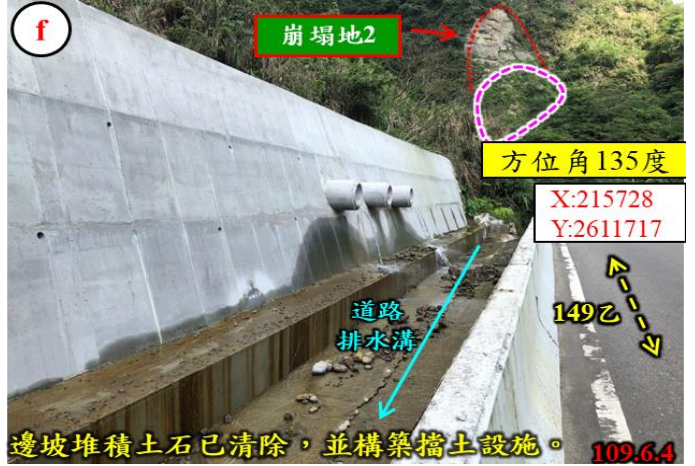
註 3：拍攝方位角係以磁北方向 0 度順時針方向測至目標物之水平角。

108年其他災例復勘報告

108年利奇馬颱風-雲林古坑-001

復勘日期：109年6月4日

一、災區復勘現況(2/2)

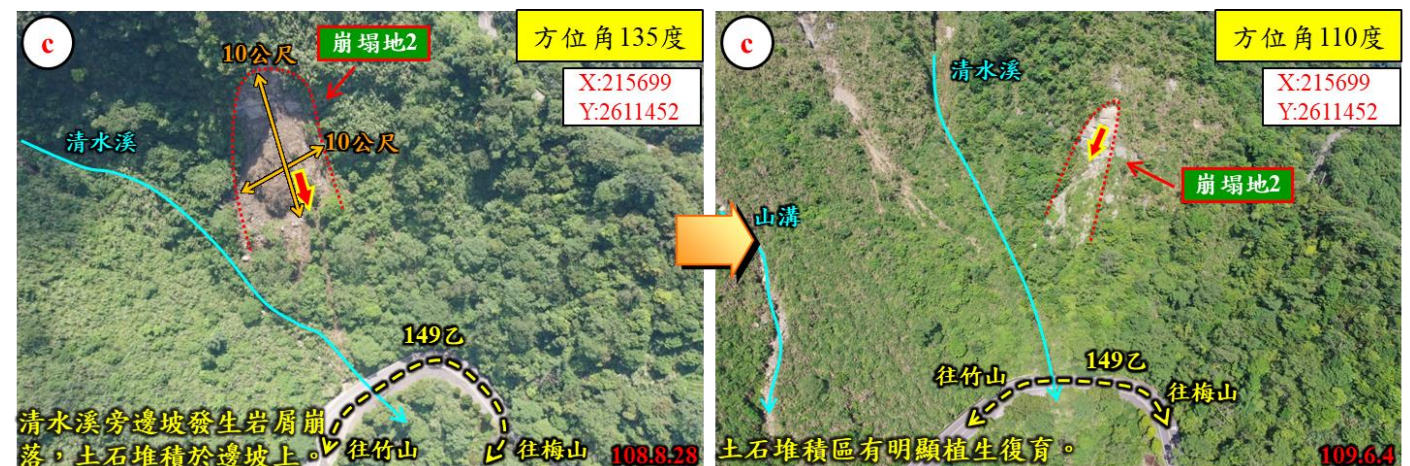
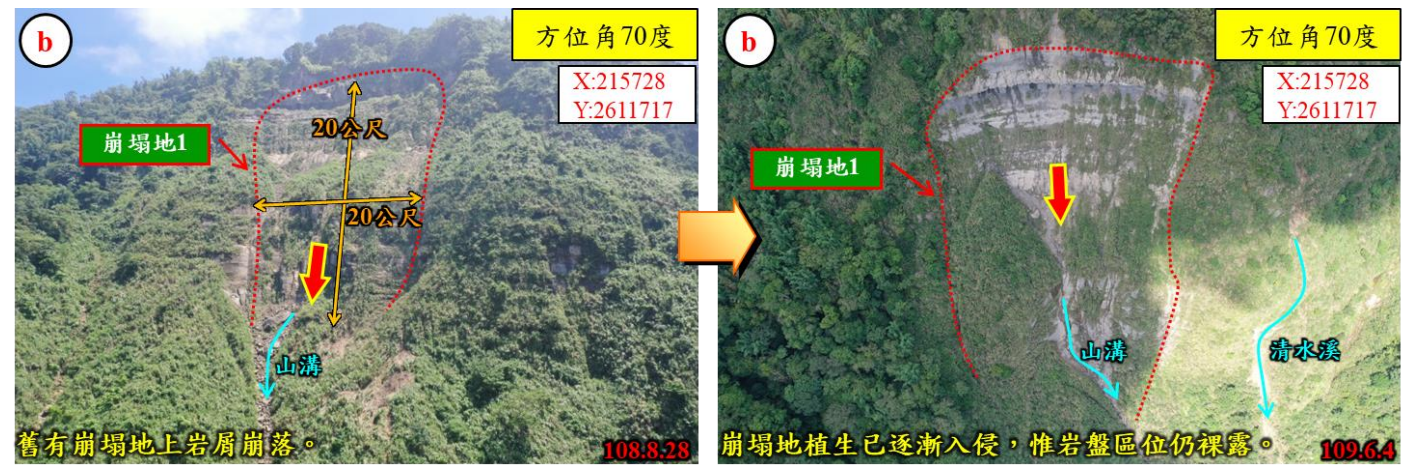
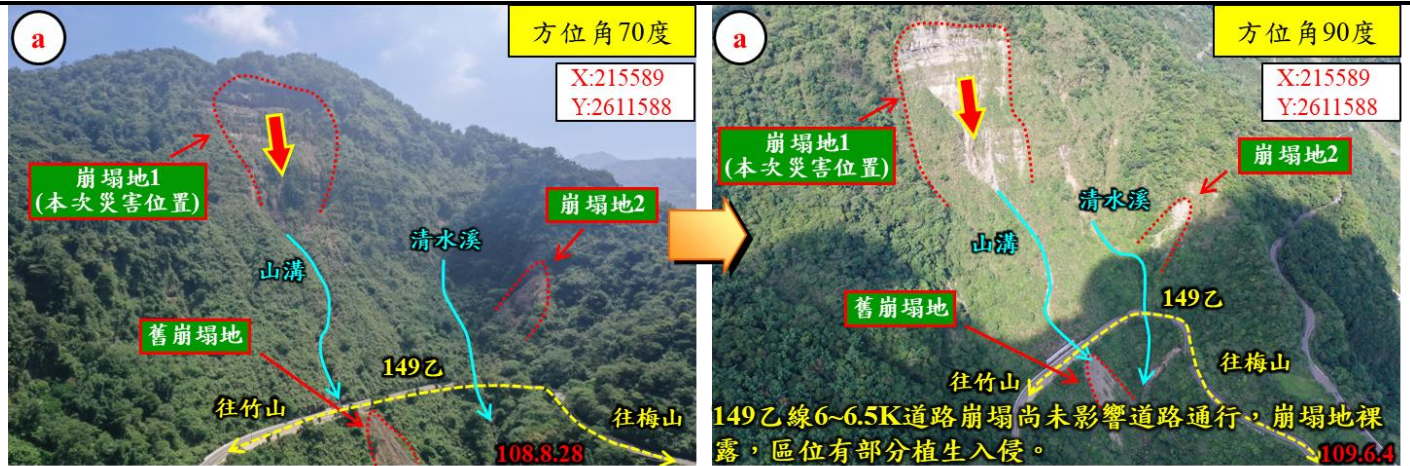


108年其他災例復勘報告

108年利奇馬颱風-雲林古坑-001

復勘日期：109年6月4日

二、災區照片比較(1/3)

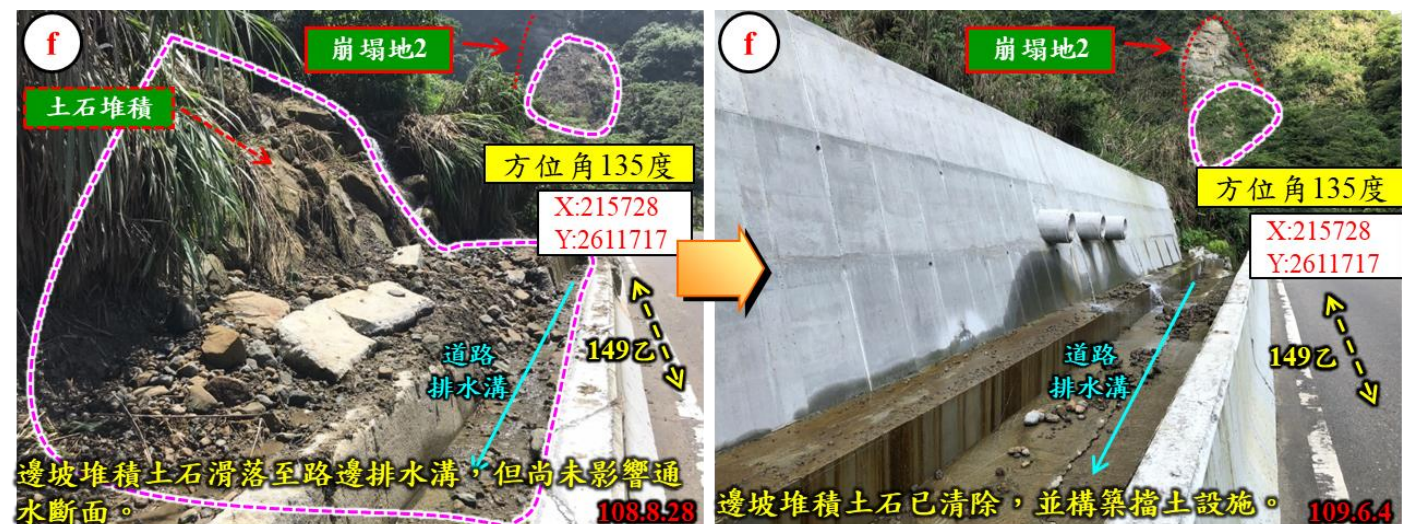



108年其他災例復勘報告

108年利奇馬颱風-雲林古坑-001

復勘日期：109年6月4日

二、災區照片比較(2/3)



108年其他災例復勘報告

108年利奇馬颱風-雲林古坑-001

復勘日期：109年6月4日

二、災區照片比較(3/3)

