

98 年莫拉克颱風重大土石災例復勘報告

98 年莫拉克颱風-南投水里-002

復勘日期：100 年 3 月 31 日

一、災區復勘現況(1/3)


災害案件編號	98 年莫拉克颱風-南投水里-002	
災區行政區域	南投縣水里鄉新山村	
災害類型	洪水	
災害發生時間	98 年 8 月 9 日 4 時	
復勘日期	100 年 3 月 31 日	
植被覆蓋情況	受到洪水淘空之坡面，現勘時尚無植生生長。	
現有工程改善措施	執行機關	<ol style="list-style-type: none"> 1. 公路總局第二區養護工程處 2. 南投縣政府 3. 水保局南投分局
	執行期間	<ol style="list-style-type: none"> 1. 公路總局：民國 99 年 4 月至 100 年 10 月 2. 南投縣政府及水保局南投分局：民國 98 年 10 月至 100 年 7 月
	工程內容概述與執行情況	<ol style="list-style-type: none"> 1. 交通部公路局第二區養護工程處進行台 21 線 79k~80k 道路缺口緊急修復工程。 2. 南投縣政府於淘空裸露坡面架設帆布，防止雨水沖刷。由本次復勘其進度為針對邊坡崩塌施以回填工程。 3. 水保局南投分局修復壽山橋上下游流況。本次復勘土石流潛勢溪流投縣 DF170 下游防砂壩已施作完工。
		<p>註 1：坐標採 TWD97。</p> <p>註 2：正射影像圖拍攝日期為 2010 年 1 月 18 日。</p>

98年莫拉克颱風重大土石災例復勘報告

98年莫拉克颱風-南投水里-002

復勘日期：100年3月31日

一、災區復勘現況(2/3)



98年莫拉克颱風重大土石災例復勘報告

98年莫拉克颱風-南投水里-002

復勘日期：100年3月31日

一、災區復勘現況(3/3)



98年莫拉克颱風重大土石災例復勘報告

98年莫拉克颱風-南投水里-002

復勘日期：100年3月31日

二、災區照片比較(1/3)



98年莫拉克颱風重大土石災例復勘報告

98年莫拉克颱風-南投水里-002

復勘日期：100年3月31日

二、災區照片比較(2/3)



98年莫拉克颱風重大土石災例復勘報告

98年莫拉克颱風-南投水里-002

復勘日期：100年3月31日

二、災區照片比較(3/5)

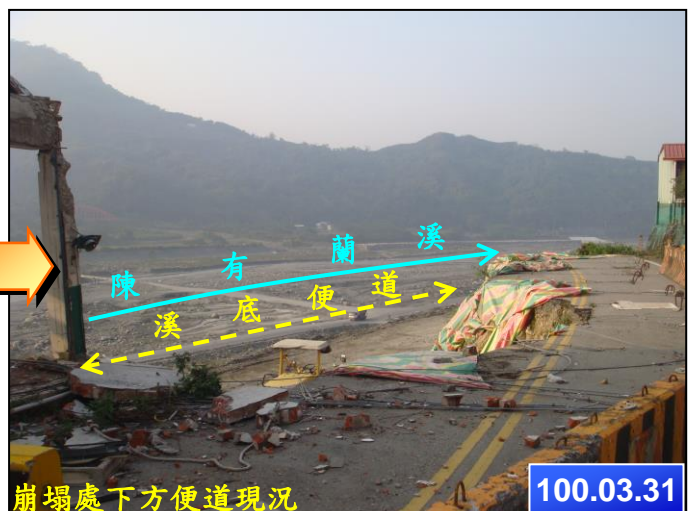



98年莫拉克颱風重大土石災例復勘報告

98年莫拉克颱風-南投水里-002

複勘日期：100年3月31日

二、災區照片比較(4/5)



98年莫拉克颱風重大土石災例復勘報告

98年莫拉克颱風-南投水里-002

復勘日期：100年3月31日

二、災區照片比較(5/5)

