

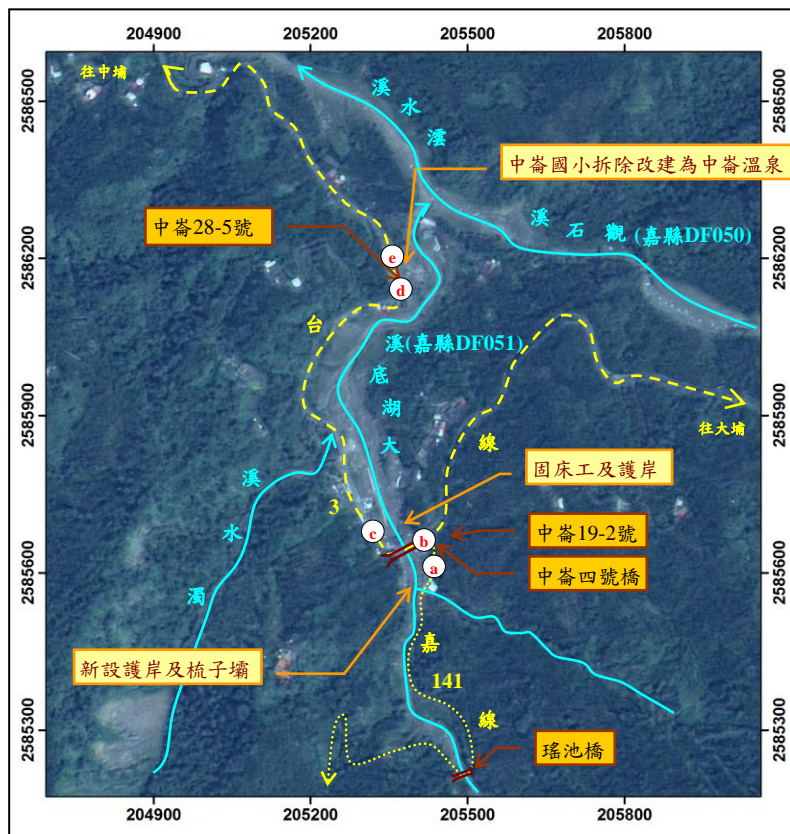
# 98 年莫拉克颱風重大土石災例復勘報告

98 年莫拉克颱風-嘉義中埔-002

復勘日期：100 年 04 月 29 日

## 一、災區復勘現況(1/4)

災害案件編號	98 年莫拉克颱風-嘉義中埔-002	
災區行政區域	嘉義縣中埔鄉中崙村	
災害類型	土石流	
災害發生時間	98 年 8 月 9 日 3 時	
復勘日期	100 年 4 月 29 日	
植被覆蓋情況	大湖底溪上游河岸開發為檳榔園。	
現有工程改善措施	執行機關	<ol style="list-style-type: none"> <li>1. 公路總局第五區養護工程處。</li> <li>2. 水土保持局南投分局。</li> </ol>
	執行期間	<ol style="list-style-type: none"> <li>1. 民國 99 年 6 月至 9 月。</li> <li>2. 民國 99 年 3 月至 12 月。</li> </ol>
	工程內容概述與執行情況	<ol style="list-style-type: none"> <li>1. 公路總局第五區工程養護處於於台 3 線 302k+394 中崙四號橋處進行修復工程，現勘時已完工。</li> <li>2. 水保局南投分局針對大湖底溪執行整治，中崙四號橋上游整治工程已完成，包含固床工 17 座，護岸 185 公尺，防砂設施約 4 座，坡面穩定設施約 300 公尺等，現勘時正在施作下游整流工程約 500 公尺。</li> </ol>




註 1：坐標採 TWD97；註 2：正射影像圖拍攝日期為 2009 年 11 月 6 日。

# 98年莫拉克颱風重大土石災例復勘報告

98年莫拉克颱風-嘉義中埔-002

復勘日期：100年04月29日

## 一、災區復勘現況(2/4)







# 98 年莫拉克颱風重大土石災例復勘報告

98 年莫拉克颱風-嘉義中埔-002

復勘日期：100 年 04 月 29 日

## 一、災區復勘現況(3/4)






# 98年莫拉克颱風重大土石災例復勘報告

98年莫拉克颱風-嘉義中埔-002

復勘日期：100年04月29日

## 一、災區復勘現況(4/4)





# 98年莫拉克颱風重大土石災例復勘報告

98年莫拉克颱風-嘉義中埔-002

復勘日期：100年04月29日

## 二、災區照片比較(1/6)





# 98年莫拉克颱風重大土石災例復勘報告

98年莫拉克颱風-嘉義中埔-002

復勘日期：100年04月29日

## 二、災區照片比較(2/6)



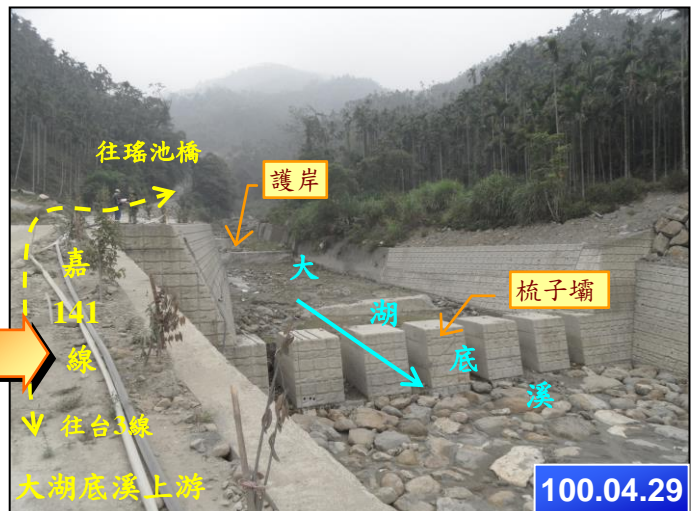


# 98年莫拉克颱風重大土石災例復勘報告

98年莫拉克颱風-嘉義中埔-002

復勘日期：100年04月29日

## 二、災區照片比較(3/6)






# 98年莫拉克颱風重大土石災例復勘報告

98年莫拉克颱風-嘉義中埔-002

復勘日期：100年04月29日

## 二、災區照片比較(4/6)



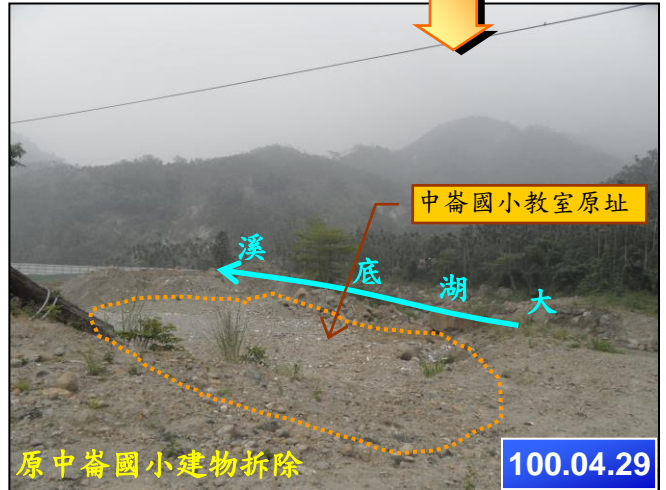


# 98年莫拉克颱風重大土石災例復勘報告

98年莫拉克颱風-嘉義中埔-002

復勘日期：100年04月29日

## 二、災區照片比較(5/6)





# 98年莫拉克颱風重大土石災例復勘報告

98年莫拉克颱風-嘉義中埔-002

復勘日期：100年04月29日

## 二、災區照片比較(6/6)

