

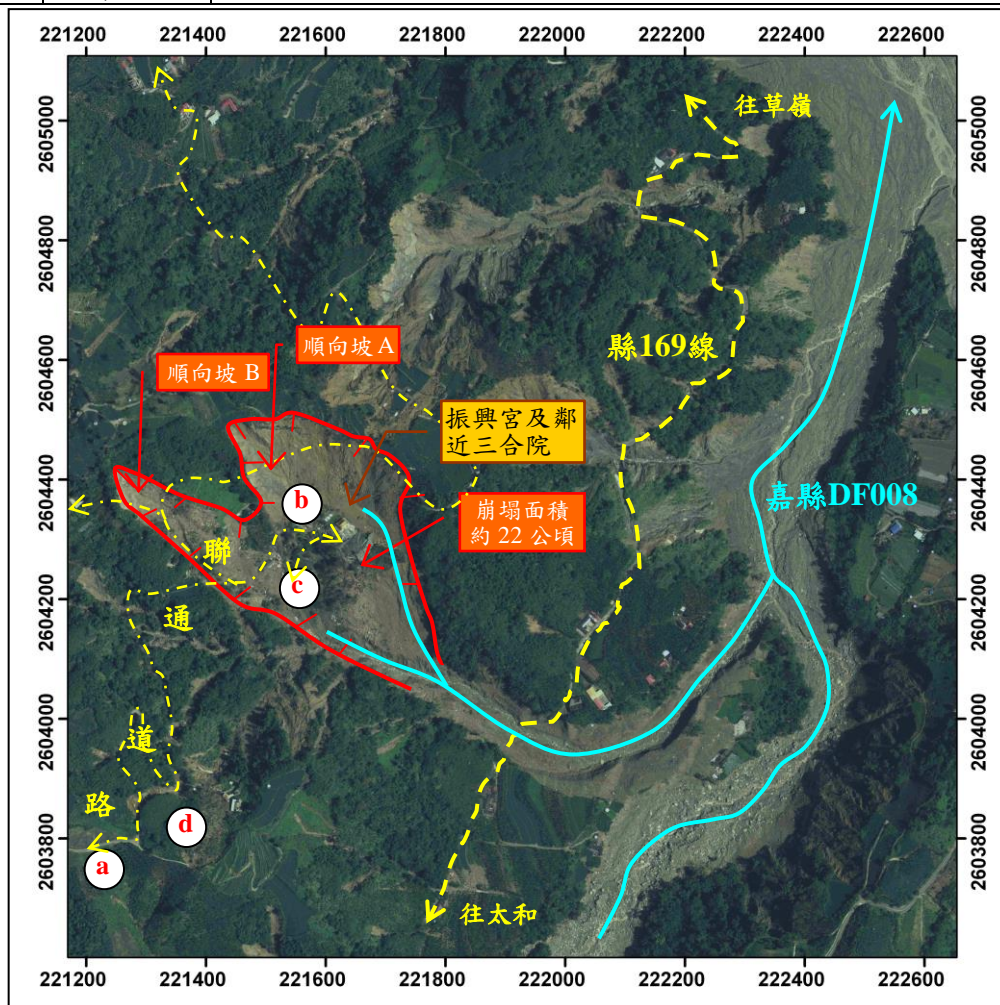
98 年莫拉克颱風重大土石災例復勘報告

98 年莫拉克颱風-嘉義梅山-005

復勘日期：100 年 05 月 06 日

一、災區復勘現況(1/4)

災害案件編號	98 年莫拉克颱風-嘉義梅山-005	
災區行政區域	嘉義縣梅山鄉太和村	
災害類型	崩塌、地滑	
災害發生時間	98 年 8 月 8 日 23 時	
復勘日期	100 年 05 月 06 日	
植被覆蓋情況	1. 崩塌地兩側屬次生林、桂竹林、茶園及檳榔園。 2. 崩塌地坡面裸露無植生。	
現有工程改善措施	執行機關	梅山鄉公所
	執行期間	民國 99 年 6 月起至 99 年 7 月
	工程內容 概述與執行 情況	梅山鄉公所新建通往振興宮之聯通道現勘時已完工。



註 1：正射影像拍攝日期：2009 年 11 月 6 日；註 2：坐標採 TWD97

98年莫拉克颱風重大土石災例復勘報告

98年莫拉克颱風-嘉義梅山-005

復勘日期：100年05月06日

一、災區復勘現況(2/4)





98年莫拉克颱風重大土石災例復勘報告

98年莫拉克颱風-嘉義梅山-005

復勘日期：100年05月06日

一、災區復勘現況(3/4)



98年莫拉克颱風重大土石災例復勘報告

98年莫拉克颱風-嘉義梅山-005

複勘日期：100年05月06日

一、災區復勘現況(4/4)



98年莫拉克颱風重大土石災例復勘報告

98年莫拉克颱風-嘉義梅山-005

復勘日期：100年05月06日

二、災區照片比較(1/3)



98年莫拉克颱風重大土石災例復勘報告

98年莫拉克颱風-嘉義梅山-005

復勘日期：100年05月06日

二、災區照片比較(2/3)



98年莫拉克颱風重大土石災例復勘報告

98年莫拉克颱風-嘉義梅山-005

複勘日期：100年05月06日

二、災區照片比較(3/3)

