

# 98 年莫拉克颱風災例復勘報告

98 年莫拉克颱風-嘉義梅山-012

復勘日期：102 年 11 月 27 日

## 一、災區復勘現況(1/3)

災害案件編號	98 年莫拉克颱風-嘉義梅山-012	
災區行政區域	嘉義縣梅山鄉瑞里村	
災害類型	土石流 (嘉縣 DF006)	
災害發生時間	98 年 8 月 8 日 22 時 00 分	
復勘日期	102 年 11 月 27 日	
植被覆蓋情況	植生調查之覆蓋度與所占空間區分等級： <input type="checkbox"/> A(<5%) <input type="checkbox"/> B(5-25%) <input type="checkbox"/> C(26-50%) <input type="checkbox"/> D(51-75%) <input checked="" type="checkbox"/> E(76-100%)	
工程改善措施 記錄	權責機關	1. 水土保持局-南投分局 2. 嘉義縣政府梅山鄉公所
	執行期間	民國 99 年、101 年、102 年
	工程內容 概述與執 行情況	1. 民國 99 年嘉義縣政府辦理瑞里村瑞里六鄰農路復建工程(1)。 2. 民國 101 年水土保持局南投分局辦理瑞里 7 鄰野溪整治工程。 3. 民國 102 年嘉義縣政府梅山鄉公所瑞里社區道路鋪面基礎環境改善工程。
災害潛勢 (環境變異說明)	復勘時嘉縣 DF006 河道上游仍有土砂堆積，土砂仍可能下移具致災潛勢。另嘉縣 DF006 右側野溪支流河道植生茂密，原崩塌坡面已植生復育。建議巡視嘉縣 DF006 河道土砂堆積情形，適時辦理清疏作業。	



註 1：座標採 TWD97。



註 2：遙測影像圖拍攝日期為 2011 年。影像來源：土石流歷史災害資料庫。

# 98年莫拉克颱風災例復勘報告

98年莫拉克颱風-嘉義梅山-012

復勘日期：102年11月27日

## 一、災區復勘現況(2/3)



# 98年莫拉克颱風災例復勘報告

98年莫拉克颱風-嘉義梅山-012

復勘日期：102年11月27日

## 一、災區復勘現況(3/3)

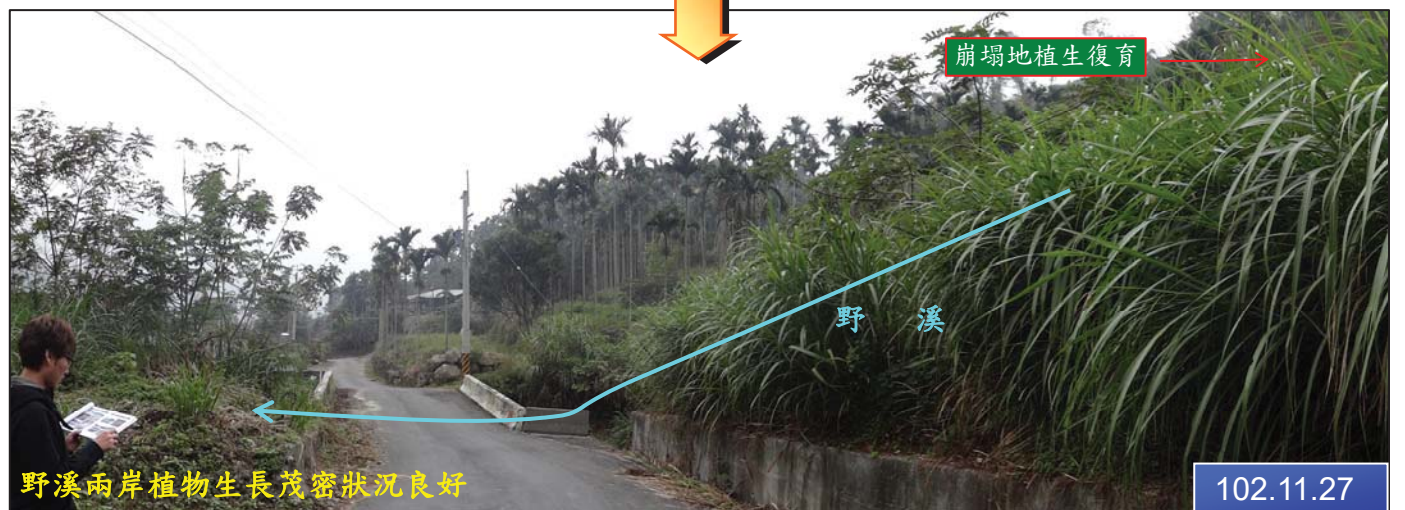
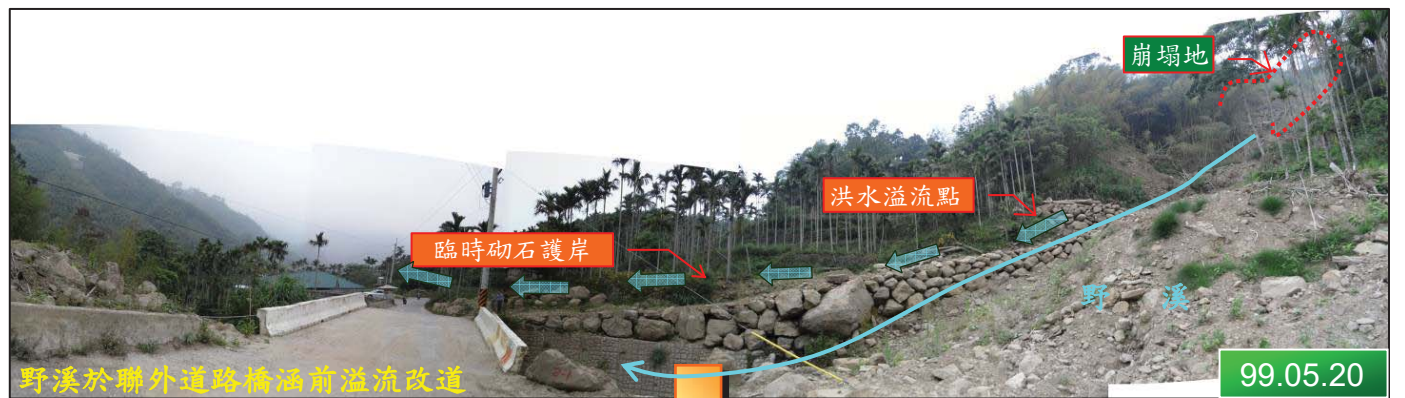


# 98年莫拉克颱風災例復勘報告

98年莫拉克颱風-嘉義梅山-012

復勘日期：102年11月27日

## 二、災區照片比較(1/2)



# 98年莫拉克颱風災例復勘報告

98年莫拉克颱風-嘉義梅山-012

復勘日期：102年11月27日

## 二、災區照片比較(2/2)

