

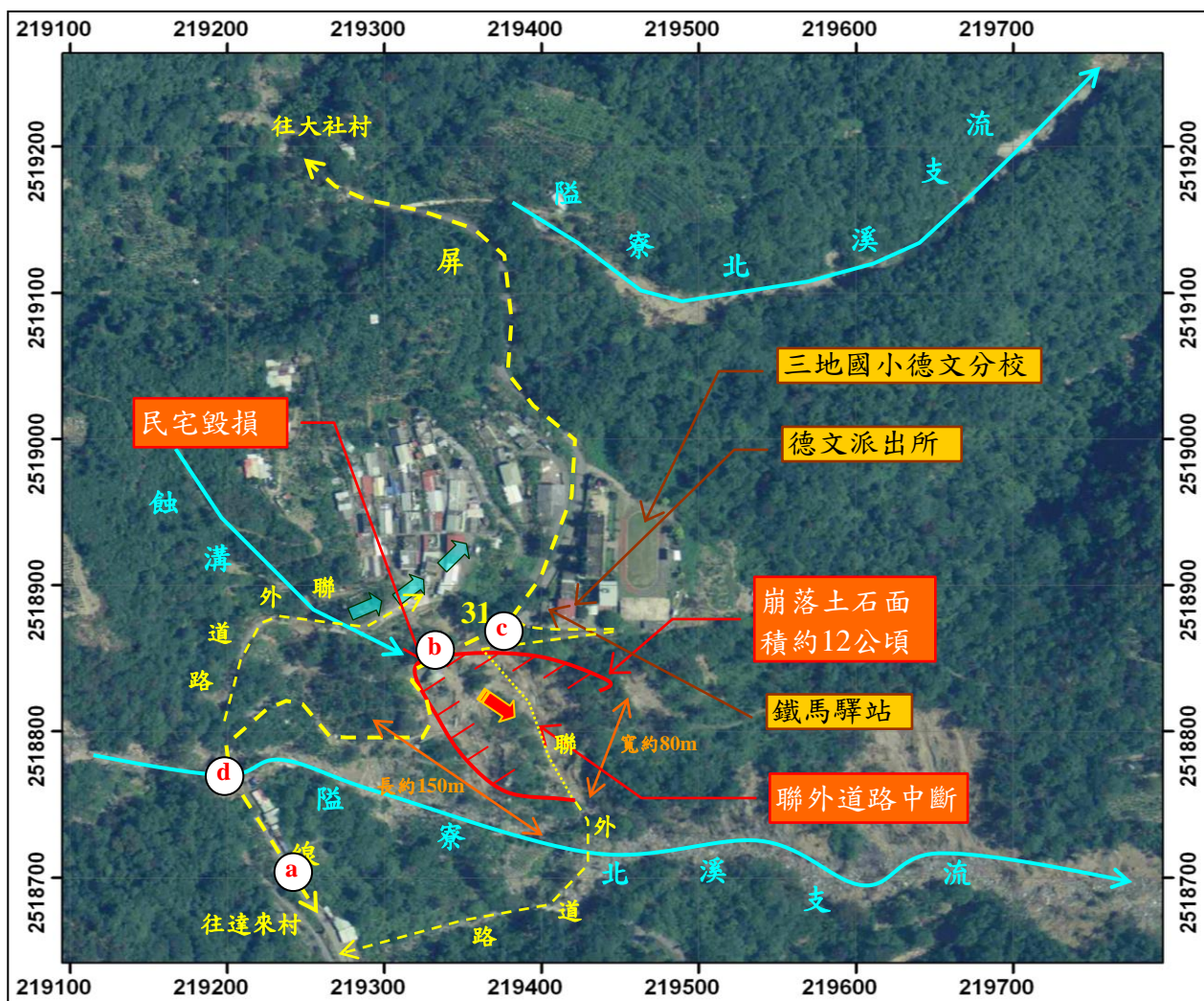
98 年莫拉克颱風重大土石災例復勘報告

98 年莫拉克颱風-屏東三地門-003

復勘日期：100 年 4 月 15 日

一、災區復勘現況(1/3)

災害案件編號	98 年莫拉克颱風-屏東三地門-003	
災區行政區域	屏東縣三地門鄉德文村	
災害類型	崩塌	
災害發生時間	98 年 8 月 8 日 1 時	
復勘日期	100 年 4 月 15 日	
植被覆蓋情況	隘寮北溪支流兩岸現勘時有崩塌地裸露無植生覆蓋，崩塌坡面陡峭，植物難以生長。	
現有工程改善措施	執行機關	1.屏東縣政府 2.屏東三地門鄉公所
	執行期間	民國 99 年 11 月起至 101 年 1 月
	工程內容概述與執行情況	屏東縣政府辦理莫拉克風災屏 31 線 0k-11k 道路復建工程。



註 1：坐標採 TWD97。

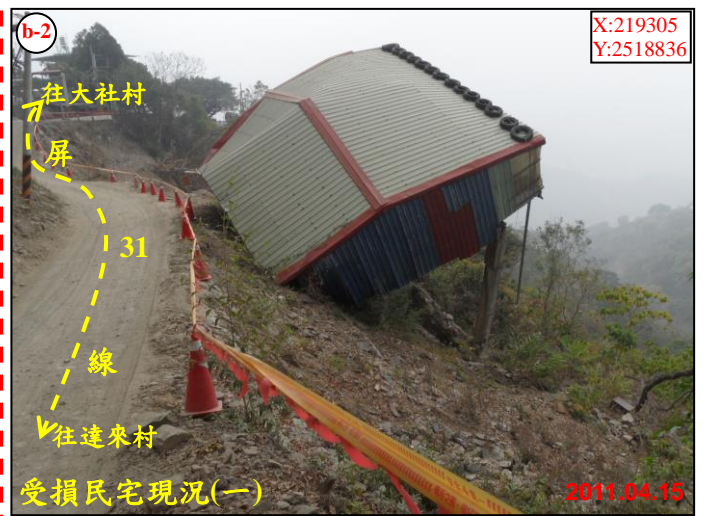
註 2：正射影像圖拍攝日期為 2009 年 8 月。

98年莫拉克颱風重大土石災例復勘報告

98年莫拉克颱風-屏東三地門-003

復勘日期：100年4月15日

一、災區復勘現況(2/3)



98年莫拉克颱風重大土石災例復勘報告

98年莫拉克颱風-屏東三地門-003

復勘日期：100年4月15日

一、災區復勘現況(3/3)

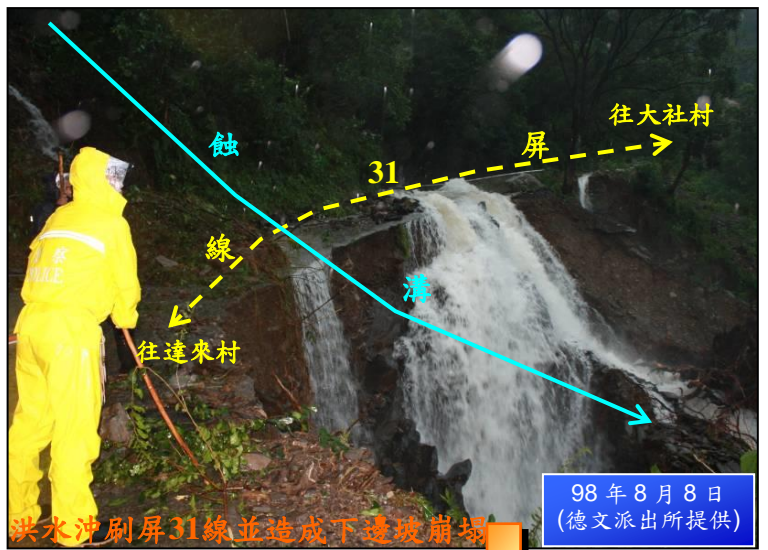
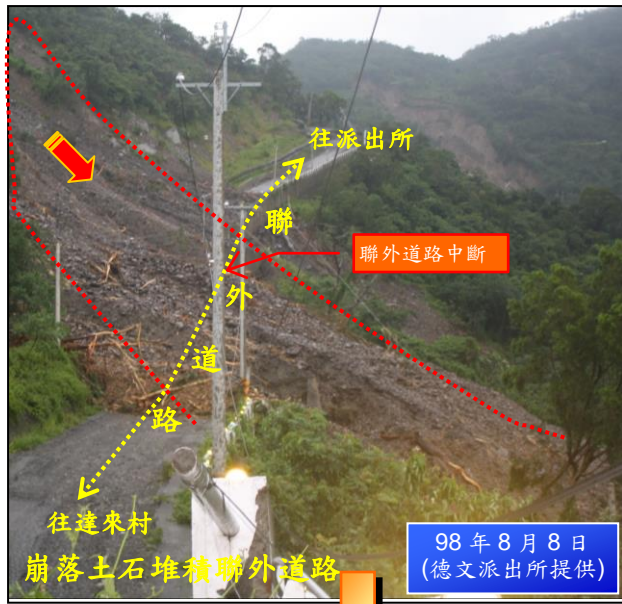


98年莫拉克颱風重大土石災例復勘報告

98年莫拉克颱風-屏東三地門-003

復勘日期：100年4月15日

二、災區照片比較(1/3)

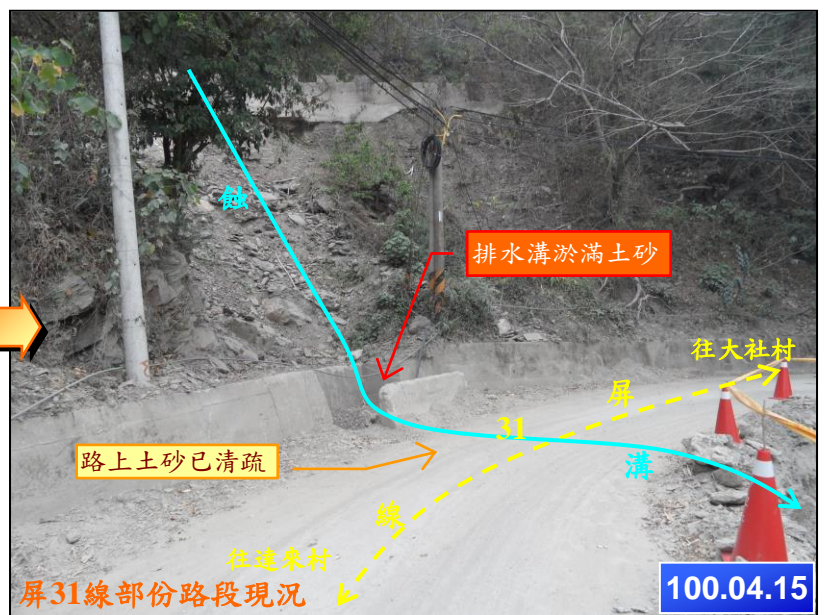


98年莫拉克颱風重大土石災例復勘報告

98年莫拉克颱風-屏東三地門-003

復勘日期：100年4月15日

二、災區照片比較(2/3)



98年莫拉克颱風重大土石災例復勘報告

98年莫拉克颱風-屏東三地門-003

復勘日期：100年4月15日

二、災區照片比較(3/3)

