

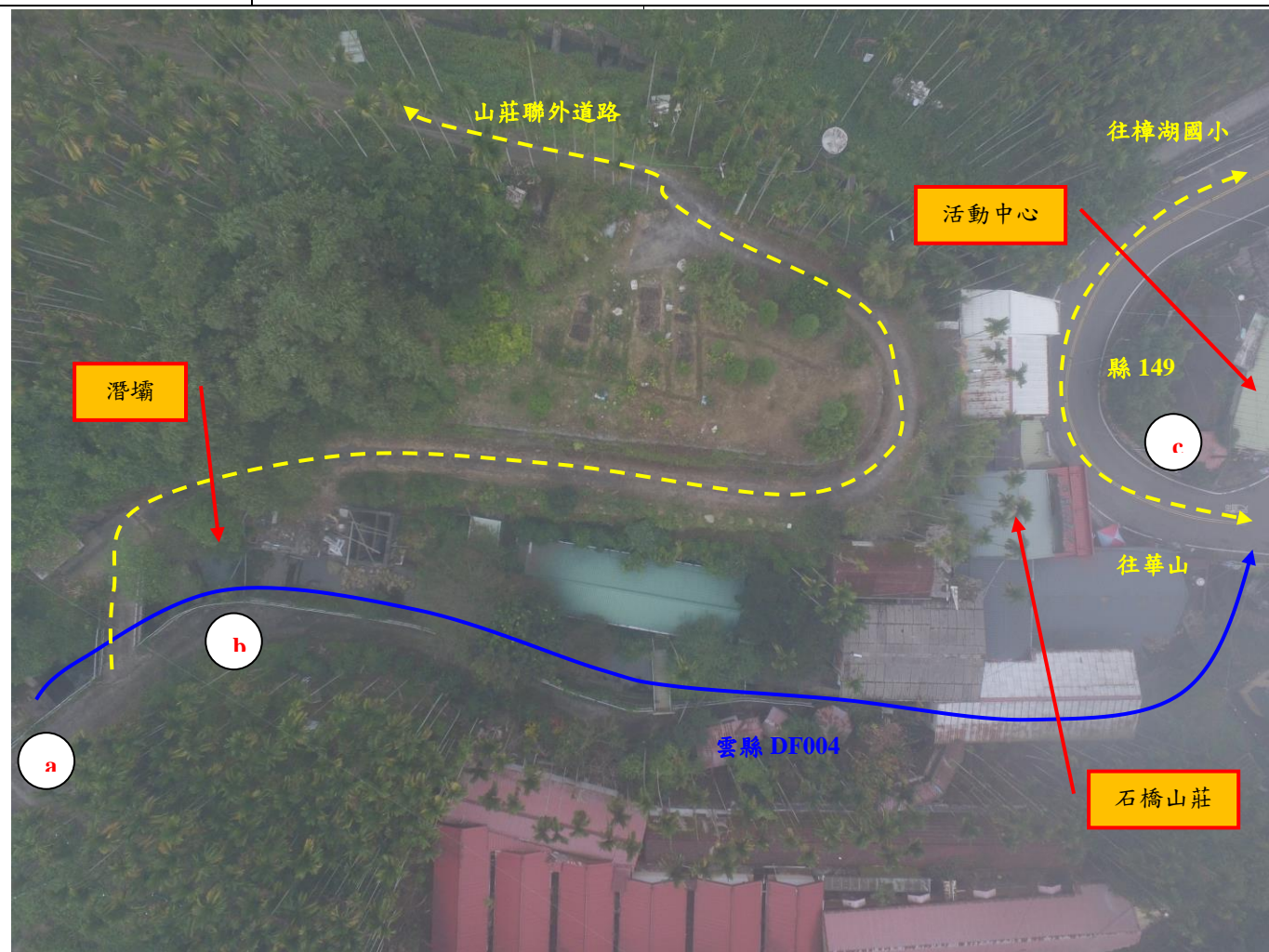
# 98 年莫拉克颱風災例復勘報告

98 年莫拉克颱風-雲林古坑-004

復勘日期：107 年 11 月 01 日

## 一、災區復勘現況(1/2)

災害案件編號	98 年莫拉克颱風-雲林古坑-004	
災區行政區域	雲林縣古坑鄉樟湖村	
災害類型	崩塌	
災害發生時間	98 年 8 月 8 日 22 時 0 分	
復勘日期	107 年 11 月 01 日	
植被覆蓋情況	植生調查之覆蓋度與所占空間區分等級： <input type="checkbox"/> A(<5%) <input type="checkbox"/> B(5-25%) <input type="checkbox"/> C(26-50%) <input type="checkbox"/> D(51-75%) <input checked="" type="checkbox"/> E(76-100%)	
工程改善措施紀錄	權責機關	雲林縣政府
	執行期間	98 年至 99 年
	工程內容概述與執行情況	崩塌地復育工程及設置擋土牆
災害潛勢 (環境變異說明)	復勘時 DF004 河道無新增土砂料源堆積，集水區坡面尚穩定。坡面狀況穩定良好。建議巡視河道土砂堆積狀況，適時清疏。	



註 1：坐標為 TWD97

註 2：影像來源：無人空中載具拍攝；影像拍攝日期為 2018 年 11 月 01 日。

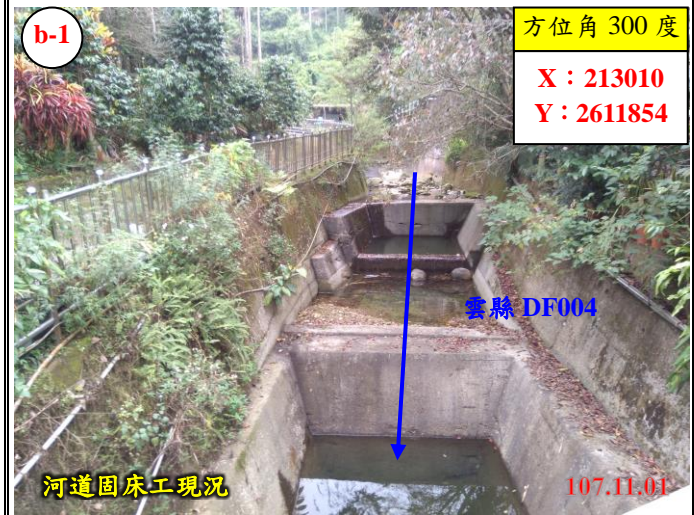
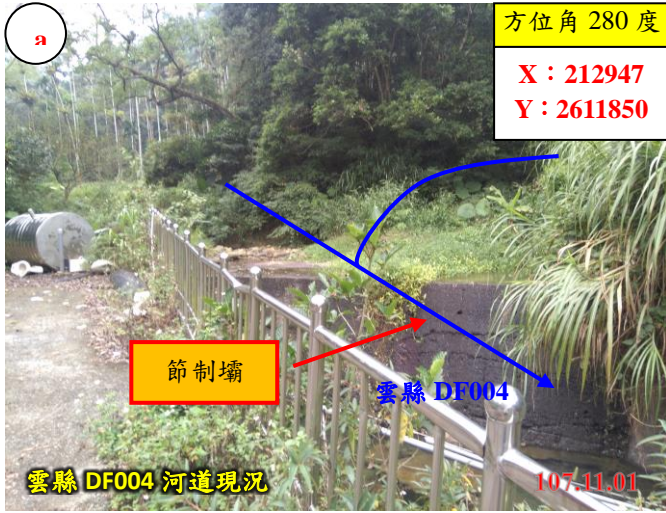
註 3：拍攝方位角係以磁北方向 50 度順時針方向測至目標物之水平角。

# 98年莫拉克颱風災例復勘報告

98年莫拉克颱風-雲林古坑-004

復勘日期：107年11月01日

## 一、災區復勘現況(2/2)



# 98年莫拉克颱風災例復勘報告

98年莫拉克颱風-雲林古坑-004

復勘日期：107年11月01日

## 二、災區照片比較(1/2)



# 98年莫拉克颱風災例復勘報告

98年莫拉克颱風-雲林古坑-004

復勘日期：107年11月01日

## 二、災區照片比較(2/2)

