

98 年莫拉克颱風災例復勘報告

98 年莫拉克颱風-雲林古坑-008

復勘日期：102 年 11 月 26 日

一、災區復勘現況(1/2)

災害案件編號	98 年莫拉克颱風-雲林古坑-008	
災區行政區域	雲林縣古坑鄉草嶺村	
災害類型	土石流	
災害發生時間	98 年 8 月 8 日 22 時 00 分	
復勘日期	102 年 11 月 26 日	
植被覆蓋情況	植生調查之覆蓋度與所占空間區分等級： <input type="checkbox"/> A(<5%) <input type="checkbox"/> B(5-25%) <input type="checkbox"/> C(26-50%) <input type="checkbox"/> D(51-75%) <input checked="" type="checkbox"/> E(76-100%)	
工程改善記錄	權責機關	水土保持局-南投分局
	執行期間	102 年度
	工程內容概述與執行情況	民國 102 年水土保持局南投分局辦理草嶺村 5 鄰野溪整治工程及梅溪下游野溪整治工程，辦理河道清疏及設置野溪防砂設施。
災害潛勢 (環境變異說明)	復勘時致災野溪河道內已有茂密植物生長，河道內無新增土砂堆積，集水區環境坡面無明顯新生崩塌地，坡面穩定良好。下游與道路雲 220-1 線交會處新修復護岸及防砂設施，構造物效能堪用狀況良好。建議巡視河道土砂堆積狀況，並適時清疏河道。	



註 1：座標採 TWD97。

註 2：遙測影像拍攝日期為 2011 年。


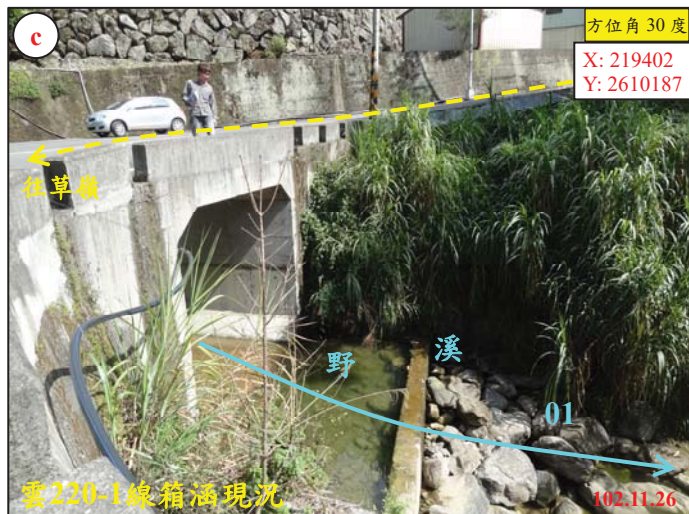
影像來源：土石流災害歷史資料庫

98年莫拉克颱風災例復勘報告

98年莫拉克颱風-雲林古坑-008

復勘日期：102年11月26日

一、災區復勘現況(2/2)




98年莫拉克颱風災例復勘報告

98年莫拉克颱風-雲林古坑-008

復勘日期：102年11月26日

二、災區照片比較(1/2)



98年莫拉克颱風災例復勘報告

98年莫拉克颱風-雲林古坑-008

復勘日期：102年11月26日

二、災區照片比較(2/2)

