

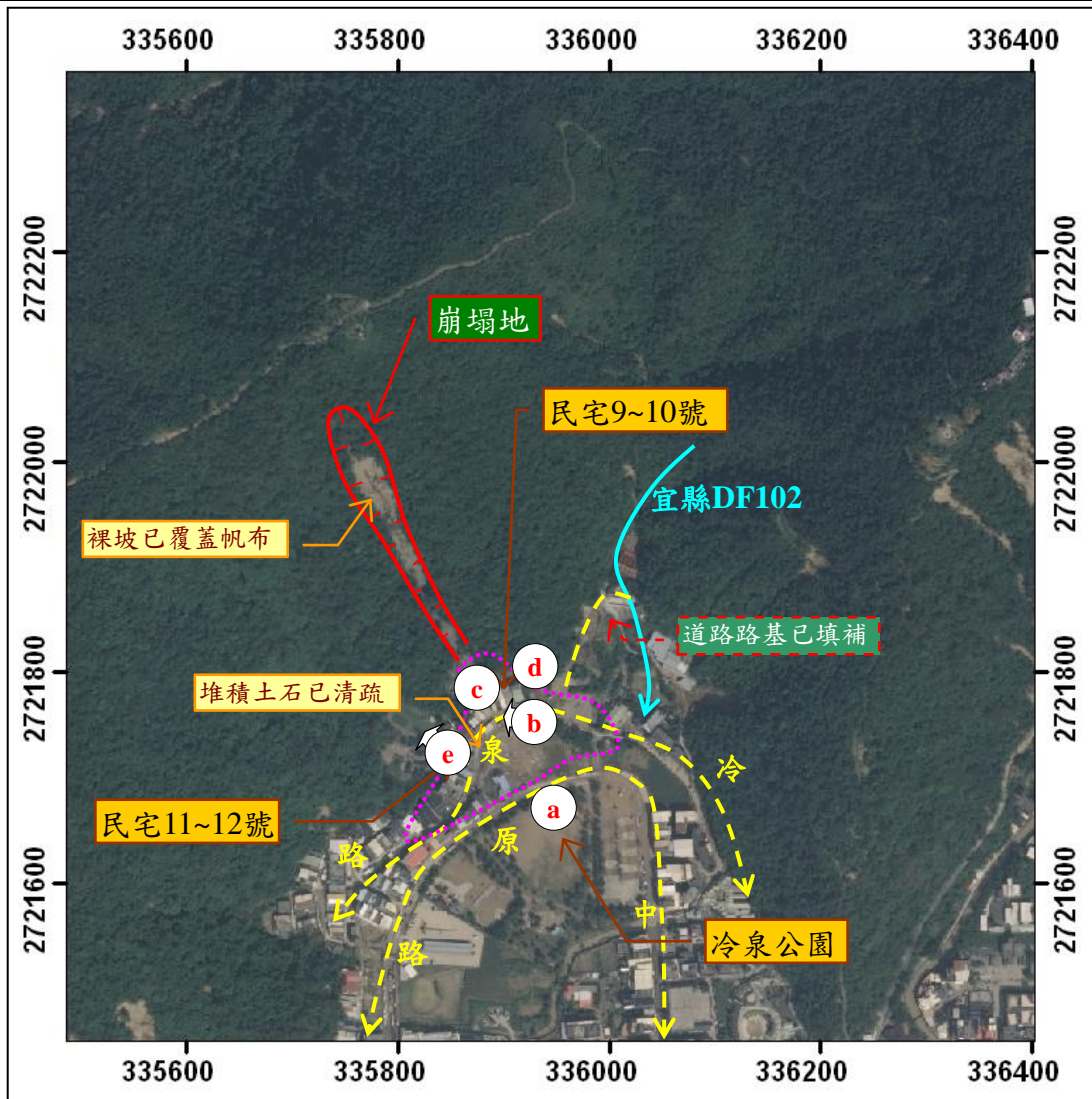
# 99年梅姬颱風重大土石災例復勘報告

99年梅姬颱風-宜蘭蘇澳-004

復勘日期：100年4月28日

## 一、災區復勘現況(1/3)

災害案件編號	99年梅姬颱風-宜蘭蘇澳-004	
災區行政區域	宜蘭縣蘇澳鎮蘇北里	
災害類型	土石流、崩塌	
災害發生時間	99年10月21日14時	
復勘日期	100年4月28日	
植被覆蓋情況	坡面周邊植生均為自然原生林覆蓋，而崩塌地現勘時裸露無植被。	
現有工程改善措施	執行機關	蘇澳鎮公所
	執行期間	民國99年10月起至100年1月
	工程內容概述與執行情況	蘇澳鎮公所於災後99年10~11月派員協助清疏堆積土砂並堆置砂包，12月至100年1月則於崩塌地覆蓋帆布。



註1：坐標採 TWD97。

註2：正射影像圖拍攝日期為 2010 年 10 月 26 日。

# 99年梅姬颱風重大土石災例復勘報告

99年梅姬颱風-宜蘭蘇澳-004

復勘日期：100年4月28日

## 一、災區復勘現況(2/3)




# 99 年梅姬颱風重大土石災例復勘報告

99 年梅姬颱風-宜蘭蘇澳-004

復勘日期：100 年 4 月 28 日

## 一、災區復勘現況(3/3)




# 99年梅姬颱風重大土石災例復勘報告

99年梅姬颱風-宜蘭蘇澳-004

復勘日期：100年4月28日

## 二、災區照片比較(1/3)



# 99年梅姬颱風重大土石災例復勘報告

99年梅姬颱風-宜蘭蘇澳-004

複勘日期：100年4月28日

## 二、災區照片比較(2/3)



# 99年梅姬颱風重大土石災例復勘報告

99年梅姬颱風-宜蘭蘇澳-004

複勘日期：100年4月28日

## 二、災區照片比較(3/3)

