

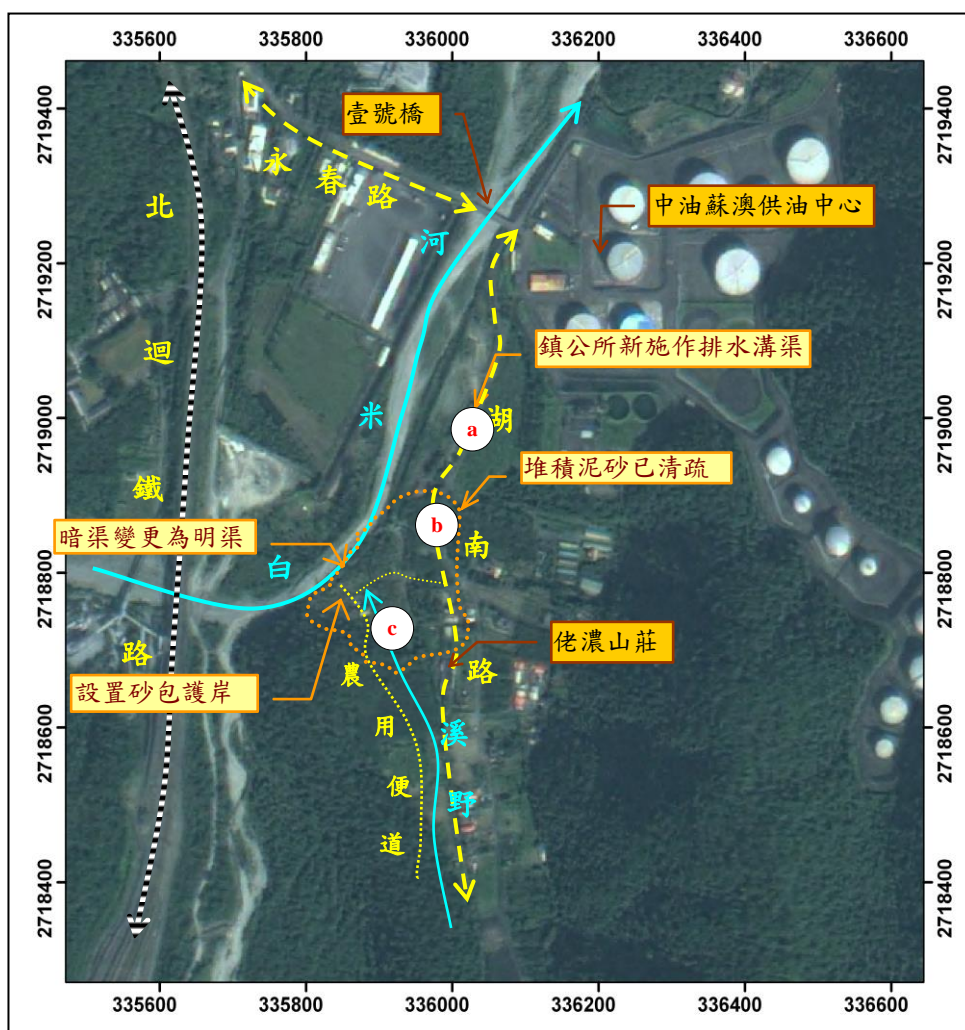
99 年梅姬颱風重大土石災例復勘報告

99 年梅姬颱風-宜蘭蘇澳-011

復勘日期：100 年 4 月 29 日

一、災區復勘現況(1/3)

災害案件編號	99 年梅姬颱風-宜蘭蘇澳-011	
災區行政區域	宜蘭縣蘇澳鎮永春里	
災害類型	洪水	
災害發生時間	99 年 10 月 21 日 11 時 00 分	
復勘日期	100 年 4 月 29 日	
植被覆蓋情況	河岸崩塌地裸露無植被。	
現有工程改善措施	執行機關	蘇澳鎮公所
	執行期間	民國 99 年 10 月起至 100 年 3 月
	工程內容概述與執行情況	蘇澳鎮公所清淤湖南路旁野溪河道，並改為明渠道，另於白米河匯流處施作砂包護岸，現勘時已完工。



註：坐標採 TWD97

正射影像圖拍攝日期：2010 年 10 月 26 日

99年梅姬颱風重大土石災例復勘報告

99年梅姬颱風-宜蘭蘇澳-011

復勘日期：100年4月29日

一、災區復勘現況(2/3)




99年梅姬颱風重大土石災例復勘報告

99年梅姬颱風-宜蘭蘇澳-011

復勘日期：100年4月29日

一、災區復勘現況(3/3)




99年梅姬颱風重大土石災例復勘報告

99年梅姬颱風-宜蘭蘇澳-011

復勘日期：100年4月29日

二、災區照片比較(1/3)



99年梅姬颱風重大土石災例復勘報告

99年梅姬颱風-宜蘭蘇澳-011

復勘日期：100年4月29日

二、災區照片比較(2/3)



99年梅姬颱風重大土石災例復勘報告

99年梅姬颱風-宜蘭蘇澳-011

復勘日期：100年4月29日

二、災區照片比較(3/3)

